

Uchwała Nr XXXIV/277/17
Rady Miejskiej w Jędrzejowie
z dnia 13 marca 2017 r.

w sprawie zmiany uchwały dotyczącej przyjęcia „Programu Rewitalizacji Gminy Jędrzejów na lata 2016-2026”

Na podstawie art. 18 ust. 2 pkt 6 ustawy z dnia 8 marca 1990 r. o samorządzie gminnym (Dz. U. z 2016 r. poz. 446, poz.1579 i poz. 1948) Rada Miejska w Jędrzejowie uchwala, co następuje:

§ 1

Dokonuje się zmian w „Programie Rewitalizacji Gminy Jędrzejów na lata 2016-2026”, stanowiącym załącznik do uchwały Nr XXXI/256/16 Rady Miejskiej w Jędrzejowie z dnia 22 grudnia 2016 r. w sprawie przyjęcia „Programu Rewitalizacji Gminy Jędrzejów na lata 2016-2026” poprzez:

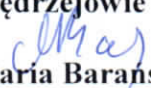
- 1) wprowadzenie podrozdziału 5.3 Kierunki działań rewitalizacyjnych w rozdziale „Wizja i cele „Programu Rewitalizacji Gminy Jędrzejów na lata 2016-2026””,
 - 2) wprowadzenie uzasadnienia w rozdziale „System Wdrażania Programu Rewitalizacji”,
 - 3) wprowadzenie nowego podrozdziału 9.4 Partycypacja społeczna w rozdziale „Monitorowanie, ocena i komunikacja społeczna Programu Rewitalizacji”,
 - 4) zmianę numeracji podrozdziału „Działania informacyjno – promocyjne „Programu Rewitalizacji Gminy Jędrzejów na lata 2016-2026”” na nr 9.5 w rozdziale „Monitorowanie, ocena i komunikacja społeczna Programu Rewitalizacji”,
- który otrzymuje brzmienie załącznika do niniejszej uchwały.

§ 2

Wykonanie uchwały powierza się Burmistrzowi Miasta Jędrzejowa

§ 3

Uchwała wchodzi w życie z dniem podjęcia.

Przewodnicząca Rady Miejskiej
w Jędrzejowie

mgr Maria Barańska

UZASADNIENIE

W związku z otrzymanym w dniu 17.02.2017 r. pismem Dyrektora Departamentu Polityki Regionalnej Urzędu Marszałkowskiego Województwa Świętokrzyskiego w sprawie wyników oceny Programu Rewitalizacji Gminy Jędrzejów pod kątem zgodności z *Wytycznymi Ministra Rozwoju w zakresie rewitalizacji w programach operacyjnych na lata 2014 – 2020*, zachodzi konieczność wprowadzenia zmian w „Programie Rewitalizacji Gminy Jędrzejów na lata 2016-2026”.

Z tego względu zawarto stosowne zmiany i uzupełnienia w przedmiotowym Programie, tj.:


- 1) opisano proces partycypacji społecznej przy jego opracowaniu,
- 2) określono kierunki działań prowadzących do osiągnięcia wymienionych w Programie Rewitalizacji celów.

Mając na uwadze powyższe przedkłada się Radzie Miejskiej skorygowany „Program Rewitalizacji Gminy Jędrzejów na lata 2016-2026” celem jego przyjęcia, a następnie przedłożenia w zmienionej wersji do instytucji weryfikującej jego spójność z w/w Wytycznymi, tj. Urzędowi Marszałkowskiemu Województwa Świętokrzyskiego .



Załącznik nr 1 do Uchwały Nr XXXIV/277/17
Rady Miejskiej w Jędrzejowie
z dnia 13 marca 2017r.

Program Rewitalizacji Gminy Jędrzejów na lata 2016-2026



Jędrzejów 2016

*Projekt współfinansowany ze środków Unii Europejskiej z Funduszu Spójności w ramach
Programu Operacyjnego Pomoc Techniczna 2014-2020*



**Fundusze
Europejskie**
Pomoc Techniczna

Unia Europejska
Fundusz Spójności



**"Program Rewitalizacji Gminy Jędrzejów
na lata 2016-2026"**

opracowany przez:

**PPUH „BaSz” mgr inż. Bartosz Szymusik
26-200 Końskie ul. Polna 72
tel./fax: 41 372 49 75
e-mail: basz@post.pl**

Spis treści

| | |
|--|-----|
| Wstęp | 5 |
| Opracowanie Programu Rewitalizacji | 7 |
| Podstawa opracowania | 8 |
| CHARAKTERYSTYKA SYTUACJI SPOŁECZNO-GOSPODARCZEJ I PRZESTRZENNEJ NA OBSZARZE GMINY JĘDRZEJÓW | 10 |
| 1.1. Informacje ogólne | 10 |
| 1.2. Sfera społeczna | 12 |
| 1.2.1. Uwarunkowania demograficzne | 12 |
| 1.2.2. Poziom życia | 23 |
| 1.2.3. Problemy społeczne | 27 |
| 1.2.4. Organizacje pozarządowe | 31 |
| 1.2.5. Identyfikacja problemów występujących w sferze społecznej | 34 |
| 1.3. Sfera gospodarcza | 41 |
| 1.3.1. Struktura gospodarki | 41 |
| 1.3.2. Główni pracodawcy | 44 |
| 1.3.3. Rolnictwo i leśnictwo | 45 |
| 1.3.4. Identyfikacja występujących problemów w sferze gospodarczej | 46 |
| 1.4. Uwarunkowania ochrony środowiska | 49 |
| 1.4.1. Środowisko naturalne | 49 |
| 1.4.2. Ochrona przyrody | 50 |
| 1.4.3. Gospodarka odpadami | 54 |
| 1.4.4. Identyfikacja występujących problemów w sferze uwarunkowań środowiskowych | 56 |
| 1.5. Uwarunkowania przestrzenno-funkcjonalne | 63 |
| 1.5.1. Zagospodarowanie przestrzenne | 63 |
| 1.5.2. Granice stref ochrony konserwatorskiej i obiekty zabytkowe | 66 |
| 1.5.3. Dostępność infrastruktury społecznej | 68 |
| 1.5.4. Dostępność komunikacyjna | 69 |
| 1.5.5. Infrastruktura techniczna | 71 |
| 1.5.4. Identyfikacja problemów występujących w sferze przestrzenno-funkcjonalnej | 74 |
| 1.6. Uwarunkowania techniczne | 77 |
| 1.6.1. Stan zasobów mieszkaniowych | 77 |
| 1.6.2. Identyfikacja problemów występujących w sferze technicznej | 80 |
| SYNTEZA DIAGNOZY I UWARUNKOWAŃ GMINY JĘDRZEJÓW | 82 |
| 2.1. Identyfikacja najważniejszych problemów gminy Jędrzejów - Analiza SWOT | 82 |
| NAWIĄZANIE DO STRATEGICZNYCH DOKUMENTÓW DOTYCZĄCYCH ROZWOJU PRZESTRZENNEGO, SPOŁECZNEGO I GOSPODARCZEGO REGIONU I GMINY | 85 |
| 3.1. Nawiązanie do strategicznych dokumentów krajowych dotyczących rozwoju przestrzennego, społecznego i gospodarczego gminy i regionu | 85 |
| 3.2. Nawiązanie do strategicznych dokumentów województwa, powiatu i gminy | 87 |
| ZAŁOŻENIA PROGRAMU REWITALIZACJI GMINY JĘDRZEJÓW | 91 |
| 4.1. Wyznaczenie obszaru zdegradowanego i obszaru rewitalizacji | 91 |
| 4.1.1. Metodologia wyznaczania obszaru zdegradowanego | 91 |
| 4.1.2. Wyznaczenie obszaru rewitalizacji | 102 |
| 4.1.3. Dane statystyczne dotyczące rewitalizowanego obszaru w gminie Jędrzejów | 104 |
| 4.2. Opis poszczególnych obszarów przeznaczonych do rewitalizacji | 104 |
| WIZJA I CELE "PROGRAMU REWITALIZACJI GMINY JĘDRZEJÓW NA LATA 2016-2026" | 107 |
| 5.1. Wizja obszaru po przeprowadzeniu rewitalizacji | 107 |
| 5.2. Cele "Programu Rewitalizacji..." | 107 |
| 5.3. Kierunki działań rewitalizacyjnych | 109 |
| PLANOWANE PRZEDSIĘWZIĘCIA REWITALIZACYJNE DLA GMINY JĘDRZEJÓW | 111 |



| | |
|---|-----|
| 6.1. Podstawowe przedsięwzięcia rewitalizacyjne | 111 |
| 6.2. Pozostałe przedsięwzięcia realizowane na obszarze rewitalizacji | 137 |
| 6.3. Planowane działania organizacyjne "Programu Rewitalizacji Gminy Jędrzejów na lata 2016-2026" | 148 |
| PLAN FINANSOWY REALIZACJI PROGRAMU REWITALIZACJI | 151 |
| 7.1. Plan finansowy | 151 |
| SYSTEM WDRAŻANIA PROGRAMU REWITALIZACJI | 154 |
| 8.1. Uwarunkowania prawne | 154 |
| 8.2. Uwarunkowania instytucjonalno-organizacyjne | 154 |
| 8.3. Mechanizm zapewniania komplementarności | 156 |
| 8.4. Realizacja rzeczowa i finansowa "Programu Rewitalizacji..." | 158 |
| 8.5. Wytyczne w zakresie mieszkalnictwa | 159 |
| MONITOROWANIE, OCENA I KOMUNIKACJA SPOŁECZNA PROGRAMU REWITALIZACJI | 161 |
| 9.1. System monitorowania "Programu Rewitalizacji..." | 161 |
| 9.2. Sposób oceny "Programu Rewitalizacji..." | 161 |
| 9.3. Sposoby inicjowania współpracy pomiędzy sektorem publicznym, prywatnym, organizacjami pozarządowymi | 162 |
| 9.4. Partycypacja społeczna | 164 |
| 9.5. Działania informacyjno-promocyjne "Programu Rewitalizacji Gminy Jędrzejów na lata 2016-2026" | 165 |
| Spisy tabel, wykresów, rysunków | 167 |
| Spis tabel | 167 |
| Spis wykresów | 169 |
| Spis rysunków | 170 |

Wstęp

Głównym celem realizacji "Programu Rewitalizacji Gminy Jędrzejów na lata 2016-2026" (dalej PR) jest wyprowadzenie wydzielonego obszaru ze stanu kryzysowego poprzez usunięcie zjawisk, które spowodowały jego degradację oraz stworzenie odpowiednich warunków dla dalszego rozwoju.

Rewitalizacja oznacza w sensie dosłownym „przywrócenie do życia” i jest pojęciem stosowanym najczęściej w odniesieniu do obszaru zurbanizowanego (np. części miasta lub zespołu obiektów budowlanych), który w wyniku przemian gospodarczych, społecznych, ekonomicznych i innych, utracił całkowicie lub częściowo swoją pierwotną funkcję i przeznaczenie. Pojęcie rewitalizacji odnosi się do kompleksowego procesu odnowy wyznaczonego terenu, znalezieniu dla niego nowego zastosowania i doprowadzenie do stanu, w którym zmieni swoją funkcję.

Rewitalizacja zawiera w sobie wiele innych pojęć:

- remont – przywrócenie takiego stanu (np. budynku), jaki istniał na początku poprzedniego cyklu jego eksploatacji,
- modernizacja – to remonty, które zostały uzupełnione o wprowadzanie nowych, lepszych, sprawniejszych, podnoszących komfort elementów wyposażenia,
- przebudowa – dostosowanie, poprzez dokonanie przebudowy obiektu do pełnienia nowych funkcji lub poprawy jego funkcjonalności,
- konserwacja – przeprowadzenie szeregu napraw i zabezpieczeń w obiektach już istniejących, zabezpieczenie ich przed niszczeniem i umożliwienie dalszego funkcjonowania,
- rewaloryzacja – odnosi się do przywrócenia wartości (poprzez remont lub modernizację) obiektów o szczególnej wartości, np. zabytkowych. Działanie to ma na celu dodatkowo wyeksponowanie wartości zabytkowych lub kulturowych architektury, często wymaga dodatkowych prac badawczych,
- rehabilitacja – oznacza „przywrócenie do sprawności”, czyli usunięcie defektów, niepożądanych dysfunkcji na terenach istniejących, nie zmieniając ich pierwotnie wskazanych funkcji (np. zrehabilitowany teren przemysłowy pozostaje nadal terenem przemysłowym).

Dla niniejszego opracowania przyjęto definicję rewitalizacji, która rozumiana jest jako: *harmonijny, wielostronny proces odnowy obejmujący wzajemnie uzupełniające i przenikające się działania z zakresu ożywienia przestrzennego, gospodarczego i społecznego wskazanych terenów.*

Rewitalizacja obejmuje przemiany zdegradowanych terenów w trzech głównych aspektach:

- rozwój społeczny - zapobieganie niekorzystnym zjawiskom społecznym, w tym: ubóstwu, bezrobociu, stagnacji i patologiom (np. przestępczości, marginalizacji, wykluczeniom)
- rozwój przestrzenny - uporządkowanie przestrzeni i przeznaczenia (pełnionych funkcji) danego terenu, podkreślenie unikalności i kolorytu lokalnego, porządkowanie starej tkanki urbanistycznej przez odpowiednie zagospodarowanie pustych przestrzeni w harmonii z otoczeniem, zachowanie dziedzictwa kulturowego, zwiększanie potencjału



kulturalnego i turystycznego oraz poprawę infrastruktury technicznej i środowiska naturalnego,

- rozwój gospodarczy - tworzenie nowych miejsc pracy, rozpowszechnianie aktywności gospodarczej, wzmocnienie atutów lokalizacji biznesu.

Inne pojęcia związane z niniejszym dokumentem to:

- stan kryzysowy - stan, w którym nastąpiła koncentracja negatywnych zjawisk społecznych, które występują wspólnie z co najmniej jedną ze sfer: gospodarczą, środowiskową przestrzenno-funkcjonalną lub techniczną
- obszar zdegradowany - obszar w którym zdefiniowano stan kryzysowy
- obszar rewitalizacji - obszar obejmujący całość lub część obszaru zdegradowanego, cechuje się szczególną koncentracją negatywnych zjawisk. Teren nie powinien obejmować obszarów powyżej 20% powierzchni gminy oraz być zamieszkałym przez więcej niż 30% mieszkańców gminy
- projekt – projekt (wg. art. 2 ust. 18 ustawy z dnia 6 grudnia 2006 r. o zasadach prowadzenia polityki rozwoju), zaplanowany w programie rewitalizacji i ukierunkowany na osiągnięcie jego celów lub powiązany z treścią i celami programu rewitalizacji.

Kluczowym warunkiem powodzenia w realizacji programu rewitalizacji jest uzyskanie porozumienia przedstawicieli różnych środowisk zaangażowanych w proces jego tworzenia. Wymagana jest ścisła współpraca pomiędzy różnymi działaniami podejmowanymi w Urzędzie Miejskim w Jędrzejowie z jednostkami podległymi, a także z partnerami społeczno-gospodarczymi oraz prywatnymi. Rewitalizacja jest szansą rozwoju i promocji dla wszystkich organizacji partycypujących w programie.

Opracowanie Programu Rewitalizacji

"Program Rewitalizacji Gminy Jędrzejów na lata 2016-2026" opracowany został na podstawie „Wytucznych w zakresie rewitalizacji w programach operacyjnych na lata 2014-2020” Ministra Rozwoju z 2 sierpnia 2016 r. (MR/H 2014-2020/20(2)08/2016).

Program Rewitalizacji wykazuje zgodność z założeniami Krajowej Polityki Miejskiej (Uchwała Rady Ministrów Nr 198 w dniu 20 października 2015 r. (M.P. z 2015 r., poz. 1235)) w zakresie rewitalizacji. Celem strategicznym Krajowej Polityki Miejskiej jest wzmocnienie zdolności miast i obszarów zurbanizowanych do kreowania zrównoważonego rozwoju i tworzenia miejsc pracy oraz poprawy jakości życia mieszkańców. Dla obszaru tematycznego Rewitalizacja KPM zakłada następujące kierunki:

- działania rewitalizacyjne miast powinny mieć indywidualnie określoną formułę, charakter i zakres przyczyniający się do zmiany strukturalnej miasta, muszą one optymalnie wykorzystywać lokalne potencjały, inicjatywę społeczną i partnerów gospodarczych,
- kompleksowa rewitalizacja, realizowana na obszarach zdegradowanych, odnosząca się do konkretnego, wyznaczonego w oparciu o obiektywne kryteria, terytorium i łącząca wysiłki różnych podmiotów, których suma ma spowodować trwałe ożywienie społeczne i gospodarcze obszaru, zwiększenie jego atrakcyjności dla mieszkańców i przedsiębiorców oraz poprawę jakości życia. W ten sposób należy wypracować przedsięwzięcia całościowe (integrujące interwencję na rzecz społeczności lokalnej, przestrzeni i lokalnej gospodarki), skoncentrowane terytorialnie i powstające we współpracy z lokalną społecznością.

Opracowane Diagnozy zjawisk społeczno-ekonomiczno-przestrzennych Gminy Jędrzejów wraz ze wskazaniem obszaru zdegradowanego i obszaru rewitalizacji inicjuje działania związane z rewitalizacją na terenie gminy. Celem diagnozy jest wskazanie, za pomocą zobiektywizowanych metod i wskaźników tej części Gminy Jędrzejów, która charakteryzuje się szczególnie intensywną koncentracją szeregu niekorzystnych zjawisk.

Na wstępnym etapie prac diagnostycznych przyjęto założenie, aby do celów agregacji danych opisujących stany kryzysowe zachować podział gminy na miasto i poszczególne sołectwa, jako najbardziej naturalny i najlepiej służący badaniu zróżnicowania wewnątrzgminnego. W odniesieniu do terenu miejskiego analizowane były także dane w podziale na ulice (jeśli było to możliwe, tj. jeśli nie było trudności w wyodrębnieniu informacji). Taki podział zgodny jest z założeniem, że działania rewitalizacyjne powinny dotyczyć obszarów spójnych przestrzennie, gdzie problemy będą mogły być rozwiązane kompleksowo. Założeniem jest również aby rozwiązując zagrożenia i problemy wykorzystywać mocne strony obszaru rewitalizowanego i całej gminy oraz potencjału zewnętrznego (szanse rozwoju). Gwarantuje to, że działania podejmowane na rzecz wychodzenia ze stanu kryzysowego w obszarze rewitalizowanym powinny wpisywać się w szerszy nurt polityki rozwoju całej gminy.

Analiza zagadnień społecznych, a w drugiej kolejności także gospodarczych, przestrzenno-funkcjonalnych, techniczno-budowlanych i środowiskowych pozwoliła dokonać pełnej diagnozy problemów i zagrożeń. Diagnoza stanu aktualnego Miasta i Gminy Jędrzejów została opracowana na podstawie dostępnych informacji, dokumentów i opracowań o charakterze diagnostycznym i strategicznym oraz na podstawie zebranych danych statystycznych na potrzeby niniejszego dokumentu.

Planowanie i programowanie rewitalizacji prowadzone będzie w oparciu o procesy:

- określenie wizji i koncepcji wyprowadzenia obszaru ze stanu kryzysowego,
- szczegółową analizę i wybór działań rewitalizacyjnych oraz określenie sposobów i warunków ich realizacji,
- określenie źródeł finansowania przedsięwzięć rewitalizacyjnych.

Działania służące wspieraniu procesów rewitalizacji prowadzone będą w sposób spójny wewnętrznie (poszczególne działania pomiędzy sobą) oraz zewnętrznie (z celami i kierunkami wynikającymi z dokumentów strategicznych i planistycznych).

"Program Rewitalizacji Gminy Jędrzejów na lata 2016-2026" ma służyć identyfikacji obszarów zdegradowanych. Efektem implementacji Programu jest, m.in. odwrócenie negatywnych zjawisk i procesów, poprawa stanu infrastruktury społecznej i technicznej, przeciwdziałanie degradacji przestrzeni, zapobieganie zjawisku wykluczenia społecznego, ograniczanie patologii społecznych, wzrost jakości życia społeczności lokalnej, stymulowanie aktywności społeczności lokalnej, rozwój przedsiębiorczości, zrównoważony rozwój społeczno-ekonomiczny w dłuższej perspektywie czasowej.

Program warunkuje koordynację działań, czyli współpracę Urzędu Miejskiego oraz przedstawicieli mieszkańców, przedsiębiorców, organizacji pozarządowych na rzecz realizacji działań rewitalizacyjnych.

Podstawa opracowania

"Program Rewitalizacji Gminy Jędrzejów na lata 2016-2026" został opracowany w oparciu o następujące akty prawne i dokumenty:

- Rozporządzenie Parlamentu Europejskiego i Rady (UE) Nr 1303/2013 z dnia 17 grudnia 2013 r. ustanawiające wspólne przepisy dotyczące Europejskiego Funduszu Rozwoju Regionalnego, Europejskiego Funduszu Społecznego, Funduszu Spójności, Europejskiego Funduszu Rolnego na rzecz Rozwoju Obszarów Wiejskich oraz Europejskiego Funduszu Morskiego i Rybackiego oraz ustanawiające przepisy ogólne dotyczące Europejskiego Funduszu Rozwoju Regionalnego, Europejskiego Funduszu Społecznego, Funduszu Spójności i Europejskiego Funduszu Morskiego i Rybackiego oraz uchylające rozporządzenie Rady (WE) nr 1083/2006
- Ustawa z dnia 6 grudnia 2006 r. o zasadach prowadzenia polityki rozwoju (Dz. U. z 2016 r., poz. 383)
- Obwieszczenie Ministra Rozwoju z dnia 15 lipca 2016 r. w sprawie ogłoszenia jednolitego tekstu rozporządzenia Ministra Rozwoju Regionalnego w sprawie udzielania pomocy de minimis przez fundusze rozwoju obszarów miejskich w ramach regionalnych programów operacyjnych (Dz. U. 2016, poz. 1144)
- Wytyczne w zakresie rewitalizacji w programach operacyjnych na lata 2014-2020 Ministra Rozwoju z 2 sierpnia 2016 r. (MR/H 2014-2020/20(2)08/2016).
- Narodowy Plan Rewitalizacji 2022. Założenia. Ministerstwo Infrastruktury i Rozwoju, 2014 r.
- Krajowa Polityka Miejska 2032, Warszawa 2015 r.
- Narodowy Plan Rewitalizacji 2022. Założenia. Ministerstwo Infrastruktury i Rozwoju, 2014 r.



- Szczegółowy Opis Osi Priorytetowych Regionalnego Programu Operacyjnego dla Województwa Świętokrzyskiego na lata 2014-2020
- Strategia Rozwoju Kraju 2020
- Strategia Rozwoju Kraju 2020- Aktywne społeczeństwo, konkurencyjna gospodarka, sprawne państwo
- Strategia Rozwoju Kapitału Ludzkiego 2020
- Strategia Rozwoju Kapitału Społecznego 2020
- Koncepcja Przestrzennego Zagospodarowania Kraju 2030
- Strategia Bezpieczeństwo Energetyczne i Środowisko- perspektywa do 2020 r
- Strategia Rozwoju Transportu do roku 2020 (z perspektywą do roku 2030)
- Strategia Rozwoju Energetyki Odnawialnej
- Strategia Zrównoważonego Rozwoju Wsi Rolnictwa i Rybactwa na lata 2012-2020
- Strategia Rozwoju Województwa Świętokrzyskiego do roku 2020
- Strategia Polityki Społecznej Województwa Świętokrzyskiego na lata 2012-2020
- Świętokrzyski Program Pomocy Społecznej na lata 2012-2017
- Wojewódzki Program Przeciwdziałania Wykluczeniu Społecznemu na lata 2012-2017
- Świętokrzyski Program na Rzecz Osób Starszych do roku 2020
- Strategia Rozwoju Powiatu Jędrzejowskiego
- Strategia Rozwoju Turystyki na terenie Powiatu Jędrzejowskiego
- Strategia Rozwoju Gminy Jędrzejów
- Studium uwarunkowań i kierunków zagospodarowania przestrzennego gminy Jędrzejów
- Strategia Rozwiązywania Problemów Społecznych w Gminie Jędrzejów na lata 2016-2026
- Plan Gospodarki Niskoemisyjnej dla Gminy Jędrzejów na lata 2016-2022

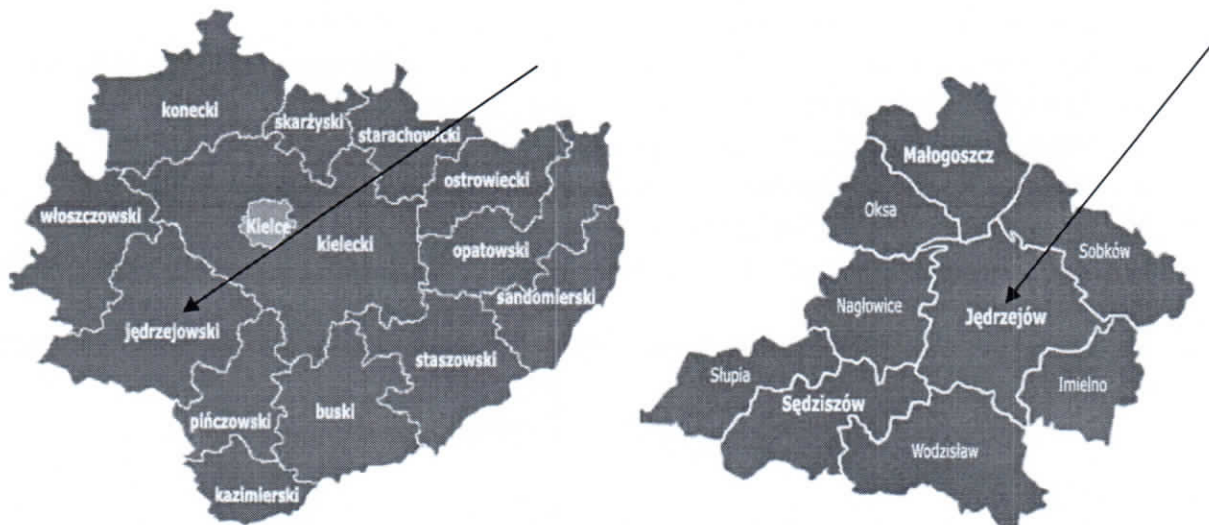
CHARAKTERYSTYKA SYTUACJI SPOŁECZNO-GOSPODARCZEJ I PRZESTRZENNEJ NA OBSZARZE GMINY JĘDRZEJÓW

1.1. Informacje ogólne

Jędrzejów jest gminą miejsko-wiejską położoną w południowo-zachodniej części województwa świętokrzyskiego, w centralnej części powiatu jędrzejowskiego. Sąsiadujące jednostki administracyjne to:

- należące do powiatu jędrzejowskiego: gmina Oksa, miasto i gmina Małogoszcz, gmina Sobków, gmina Imielno, gmina Wodzisław, miasto i gmina Sędziszów, gmina Nagłowice
- należące do powiatu pińczowskiego: gmina Michałów.

Rysunek 1. Położenie powiatu jędrzejowskiego w województwie świętokrzyskim oraz gminy Jędrzejów w powiecie (www.gminy.pl)



Gmina Jędrzejów jest największą obszarowo gminą powiatu jędrzejowskiego – stanowi 18% jego powierzchni oraz 2% powierzchni województwa świętokrzyskiego. Gmina zajmuje obszar 227,52 km², w tym miasto Jędrzejów zajmuje powierzchnię 11,37 km².

W skład gminy wchodzi miasto Jędrzejów oraz 43 miejscowości wiejskie (37 sołectw): Borki, Borów, Brus, Brynica Sucha, Brzeźnica, Cegła, Chorzewa, Chwaścice, Cierno-Zaszosie, Czarnocice, Diament, Gozna, Ignacówka, Jasionna, Kopaniny, Książę-Skroniów, Kulczyzna, Lasków, Łćin, Ludwinów, Łączyn, Łysaków Drugi, Łysaków Kawęczyński, Łysaków pod Lasem, Mnichów, Niebyła, Piaski, Podchojny, Podlaszcze, Potok Mały, Potok Wielki, Prząsław, Prząsław Mały, Przysów, Raków, Skroniów, Sudół, Węgleniec, Wilanów, Wolica, Wólka, Wygoda, Zagaje.

Miasto Jędrzejów leży w odległości 38 km od Kielc, 78 km od Krakowa i ok. 100 km od Częstochowy. Miasto posiada korzystne położenie komunikacyjne, dostępność poprzez drogi wojewódzkie z drogami ponadlokalnymi.

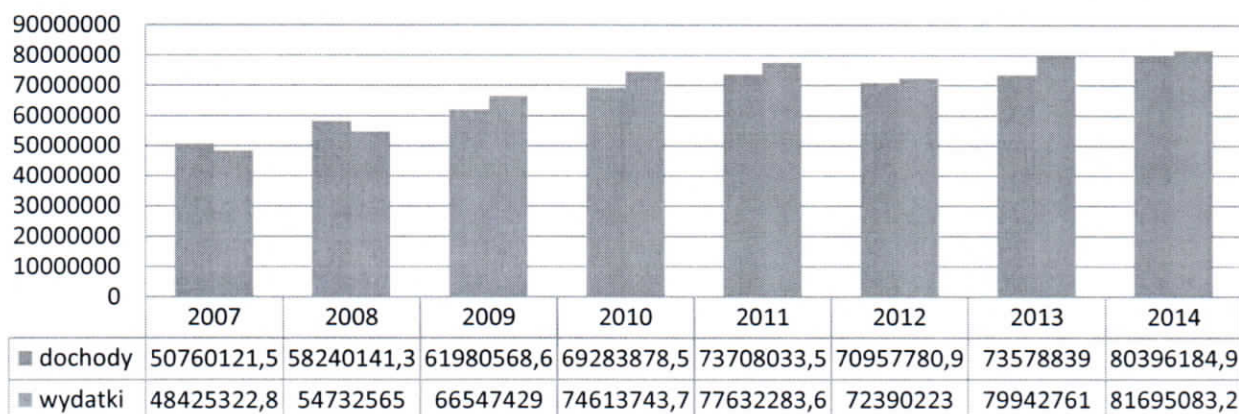
Miasto i Gmina Jędrzejów zamieszkiwana jest przez 28 521 mieszkańców (dane Urzędu Miejskiego w Jędrzejowie, stan na 31.12.2015 r.). Ludność miejska – 15 453 osób - stanowi ok. 54% mieszkańców gminy, ludność wiejska – 13 068 osób - 46%.

Najważniejsze powiązania komunikacyjne tworzą: droga krajowa nr 7, Gdańsk - Warszawa - Kraków - Wiedeń, droga krajowa Nr 78 Chmielnik - Gliwice - Chałupki oraz drogi wojewódzkie Nr 728 Jędrzejów - Końskie - Grójec, Nr 768, Jędrzejów - Kazimierza Wielka - Koszyce - Brzesko. Przez centralną część gminy z północy na południe przebiega linia kolejowa Warszawa - Kraków. Przez omawiany obszar biegnie również linia kolejowa szerokotorowa LHS, która biegnie ze wschodu na Śląsk.

Gmina Jędrzejów stanowi lokalną wspólnotę samorządową tworzoną przez jej mieszkańców. Zarządza nią Rada Miejska składająca się z 21 radnych, pracująca w 5 komisjach. Burmistrz Miasta Jędrzejowa jest jednoosobowym organem wykonawczym Gminy. Urząd Miejski zarządza jednostkami podległymi.

Dochód gminy w roku 2014 wyniósł 80 396 184,88 zł, a wydatki 81 695 083,16 zł. Dochody gminy wykazują tendencje wzrostową, w latach 2009-2014 wydatki gminy przewyższały jej dochód. Gmina Jędrzejów korzystała w ostatnich latach z dofinansowania zewnętrznego do prowadzonych przez siebie inwestycji i projektów, m.in. z: Regionalnego Programu Operacyjnego Województwa Świętokrzyskiego, Programu Operacyjnego Kapitał Ludzki, Programu Rozwoju Obszarów Wiejskich, Programu Operacyjnego RYBY, Narodowego Programu Poprawy Dróg Lokalnych i dotacji z Ministerstwa Infrastruktury.

Wykres 1. Dochody i wydatki ogólne budżetu miasta i gminy Jędrzejów w latach 2007-2014 (GUS, 2007-2014)



Dochód na 1 mieszkańca gminy wynosił w roku 2014: 2 796,58 zł, a wydatek 2 841,77 zł, w tym na:

- oświatę i wychowanie - 1 083,77 zł
- kulturę i ochronę dziedzictwa narodowego – 59,97 zł.

1.2. Sfera społeczna

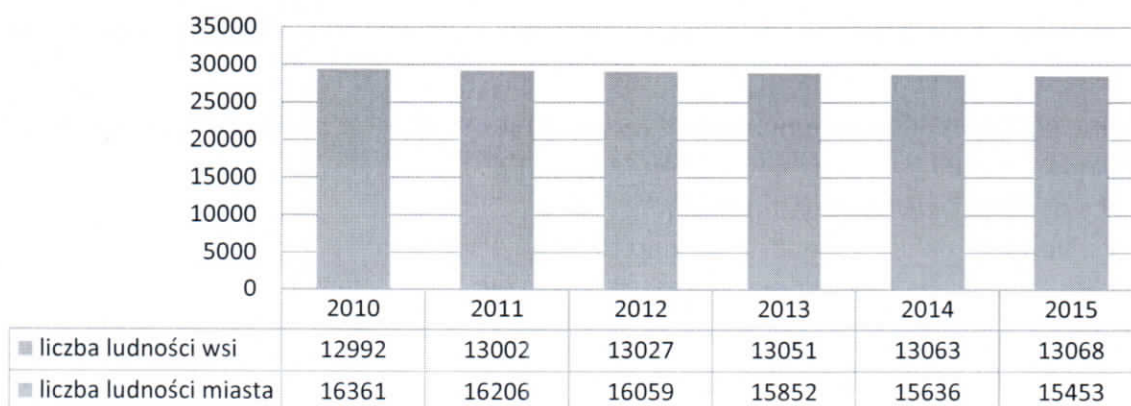
1.2.1. Uwarunkowania demograficzne

Miasto i Gmina Jędrzejów (wg stanu na 31.12.2015 r.) liczy ogółem 28 521 mieszkańców, w tym 15 453 osób zamieszkuje miasto (t.j. ponad 54% ludności gminy). Ludność gminy stanowi prawie 33% ludności powiatu jędrzejowskiego. Gęstość zaludnienia dla całości gminy wynosi 126 osób na 1 km² (w mieście wynosi 1 370 osób na 1 km², a na terenie wiejskim - 60 osób na 1 km²).

Tabela 1. Liczba ludności miasta i terenu wiejskiego gminy Jędrzejów w latach 2010-2015 (Urząd Miejski w Jędrzejowie)


| Wyszczególnienie | 2010 | 2011 | 2012 | 2013 | 2014 | 2015 |
|---|--------|--------|--------|--------|--------|--------|
| Ogółem | | | | | | |
| liczba ludności ogółem | 29 353 | 29 208 | 29 086 | 28 903 | 28 699 | 28 521 |
| mężczyźni | 14 204 | 14 144 | 14 081 | 13 977 | 13 885 | 13 778 |
| kobiety | 15 149 | 15 064 | 15 005 | 14 926 | 14 814 | 14 743 |
| Miasto | | | | | | |
| liczba ludności miasta ogółem | 16 361 | 16 206 | 16 059 | 15 852 | 15 636 | 15 453 |
| mężczyźni | 7 777 | 7 700 | 7 629 | 7 518 | 7 413 | 7 291 |
| kobiety | 8 584 | 8 506 | 8 430 | 8 334 | 8 223 | 8 162 |
| Teren wiejski | | | | | | |
| liczba ludności obszaru wiejskiego ogółem | 12 992 | 13 002 | 13 027 | 13 051 | 13 063 | 13 068 |
| mężczyźni | 6 427 | 6 444 | 6 452 | 6 459 | 6 472 | 6 487 |
| kobiety | 6 565 | 6 558 | 6 575 | 6 592 | 6 591 | 6 581 |

Wykres 2. Liczba ludności w gminie Jędrzejów w latach 2010-2015 (Urząd Miejski w Jędrzejowie)






Wykres 3. Struktura płci na terenie gminy Jędrzejów w 2015 r. (GUS, 2015)



W ostatnich latach na terenie miasta i gminy systematycznie ubywa mieszkańców - statystycznie jest to ok. 166 osób rocznie. Przy czym zaznacza się tendencja spadku liczby ludności miasta, przy nieznacznie rosnącej liczbie ludności na terenach wiejskich. Taka tendencja może być spowodowana wzrostem chęci osiedlania się zwłaszcza ludzi młodych z rodzinami na terenach podmiejskich. W związku z czym miasta doświadczają procesów depopulacyjnych. Jest to tendencja ogólnopolska, miasta regionu świętokrzyskiego ze względu na swój charakter (np. wielkość, usytuowanie w gminach rolniczych, itp.) też są poddawane temu procesowi. Silne procesy migracyjne powodują trwałe zmiany potencjału w strukturze miasta.

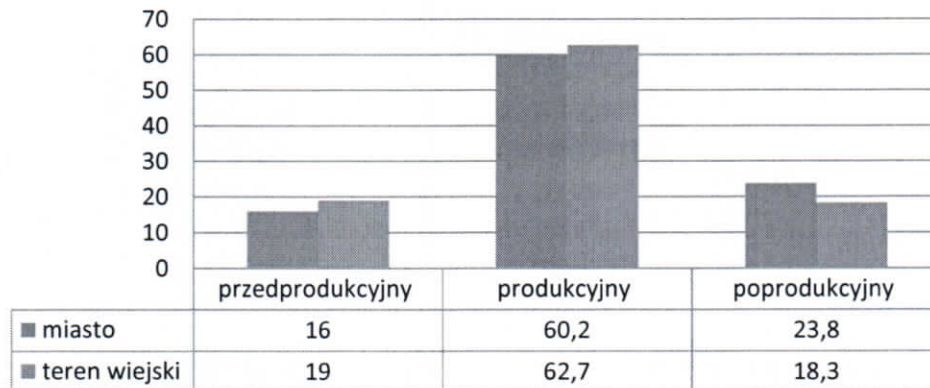
Od roku 2003 populacja gminy zmniejszyła się ogółem o około 2,5%.

Wykres 4. Procentowe wskaźniki liczby osób według ekonomicznych grup wiekowych w gminie Jędrzejów w latach 2010-2015 (GUS, 2010-2014, Urząd Miejski w Jędrzejowie, 2015)

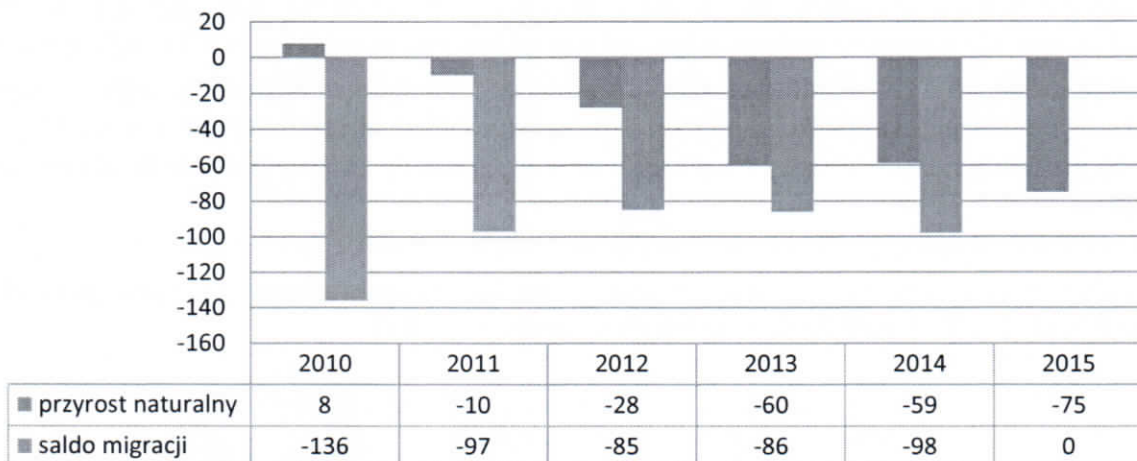


W roku 2015 struktura według ekonomicznych grup wiekowych jest mniej korzystna na terenie miasta, gdzie nad liczbą osób w wieku przedprodukcyjnym zdecydowanie przeważa liczba osób w wieku poprodukcyjnym. Świadczy to o starzeniu się społeczeństwa.

Wykres 5. Procentowe wskaźniki liczby osób według ekonomicznych grup wiekowych dla miasta i terenu wiejskiego gminy Jędrzejów w 2015 roku (GUS, 2015)



Wykres 6. Przyrost naturalny i saldo migracji w gminie Jędrzejów w latach 2010-2015 (GUS, 2010-2015)



W gminie w ostatnich latach zaznacza się tzw. ubytek naturalny liczby ludności, co wraz z również ujemnym wskaźnikiem salda migracji jest znacznym obciążeniem dla gminy.

Współczynnik feminizacji w 2015 roku w mieście wyniósł 111, a na terenach wiejskich 101.

Tabela 2. Liczba ludności w poszczególnych miejscowościach gminy Jędrzejów w 2015r. (Urząd Miejski w Jędrzejowie)

| Miejscowość | Płeć | Wiek | | | | Razem |
|---------------|-----------|------------------|-------------|---------------|--------|-------|
| | | przedprodukcyjny | produkcyjny | poprodukcyjny | ogółem | |
| Borki | kobieta | 14 | 38 | 14 | 66 | 136 |
| | mężczyzna | 13 | 48 | 9 | 70 | |
| Borów | kobieta | 13 | 64 | 33 | 110 | 214 |
| | mężczyzna | 21 | 67 | 16 | 104 | |
| Brus | kobieta | 27 | 90 | 39 | 156 | 304 |
| | mężczyzna | 40 | 94 | 14 | 148 | |
| Brynica Sucha | kobieta | 24 | 54 | 23 | 101 | 206 |
| | mężczyzna | 22 | 67 | 16 | 105 | |
| Brzeźnica | kobieta | 7 | 39 | 21 | 67 | 136 |
| | mężczyzna | 10 | 45 | 14 | 69 | |
| Cegła | kobieta | 4 | 8 | 2 | 14 | 27 |



| | | | | | | |
|---------------------|-----------|----|-----|-----|-----|-----|
| | mężczyzna | 3 | 9 | 1 | 13 | |
| Chorzewa | kobieta | 31 | 86 | 30 | 147 | 299 |
| | mężczyzna | 39 | 99 | 14 | 152 | |
| Chwaścice | kobieta | 15 | 39 | 13 | 67 | 142 |
| | mężczyzna | 18 | 50 | 7 | 75 | |
| Cierno-Zaszosie | kobieta | 15 | 54 | 16 | 85 | 161 |
| | mężczyzna | 14 | 54 | 8 | 76 | |
| Czarnocice | kobieta | 3 | 11 | 7 | 21 | 47 |
| | mężczyzna | 6 | 17 | 3 | 26 | |
| Diament | kobieta | 20 | 37 | 11 | 68 | 138 |
| | mężczyzna | 17 | 49 | 4 | 70 | |
| Gozna | kobieta | 29 | 71 | 33 | 133 | 274 |
| | mężczyzna | 39 | 83 | 19 | 141 | |
| Ignacówka | kobieta | 22 | 50 | 24 | 96 | 185 |
| | mężczyzna | 14 | 68 | 7 | 89 | |
| Jasionna | kobieta | 45 | 111 | 53 | 209 | 433 |
| | mężczyzna | 47 | 140 | 37 | 224 | |
| Kopaniny | kobieta | 5 | 12 | 3 | 20 | 39 |
| | mężczyzna | 3 | 15 | 1 | 19 | |
| Książę-Skroniów | kobieta | 38 | 100 | 44 | 182 | 356 |
| | mężczyzna | 42 | 108 | 24 | 174 | |
| Kulczyzna | kobieta | 13 | 46 | 19 | 78 | 171 |
| | mężczyzna | 18 | 64 | 11 | 93 | |
| Lasków | kobieta | 48 | 134 | 58 | 240 | 481 |
| | mężczyzna | 47 | 168 | 26 | 241 | |
| Lścin | kobieta | 10 | 31 | 18 | 59 | 134 |
| | mężczyzna | 12 | 52 | 11 | 75 | |
| Ludwinów | kobieta | 12 | 35 | 11 | 58 | 123 |
| | mężczyzna | 21 | 36 | 8 | 65 | |
| Łączyn | kobieta | 31 | 118 | 52 | 201 | 433 |
| | mężczyzna | 51 | 150 | 31 | 232 | |
| Łysaków Drugi | kobieta | 34 | 95 | 38 | 167 | 329 |
| | mężczyzna | 39 | 106 | 17 | 162 | |
| Łysaków Kawęczyński | kobieta | 4 | 70 | 25 | 99 | 222 |
| | mężczyzna | 15 | 91 | 17 | 123 | |
| Łysaków pod Lasem | kobieta | 29 | 81 | 45 | 155 | 300 |
| | mężczyzna | 30 | 92 | 23 | 145 | |
| Mnichów | kobieta | 71 | 346 | 117 | 534 | 961 |
| | mężczyzna | 87 | 298 | 42 | 427 | |
| Niebyła | kobieta | 4 | 8 | 4 | 16 | 41 |
| | mężczyzna | 3 | 19 | 3 | 25 | |
| Piaski | kobieta | 71 | 222 | 91 | 384 | 717 |
| | mężczyzna | 71 | 221 | 41 | 333 | |
| Podchojny | kobieta | 88 | 234 | 98 | 420 | 831 |
| | mężczyzna | 78 | 274 | 59 | 411 | |
| Podlaszcze | kobieta | 8 | 25 | 15 | 48 | 101 |
| | mężczyzna | 9 | 40 | 4 | 53 | |
| Potok Mały | kobieta | 14 | 69 | 18 | 101 | 220 |
| | mężczyzna | 34 | 71 | 14 | 119 | |



| | | | | | | |
|---------------|-----------|--------------|--------------|--------------|---------------|-----|
| Potok Wielki | kobieta | 36 | 128 | 68 | 232 | 455 |
| | mężczyzna | 48 | 151 | 24 | 223 | |
| Przysław | kobieta | 29 | 105 | 39 | 173 | 344 |
| | mężczyzna | 33 | 122 | 16 | 171 | |
| Przysław Mały | kobieta | 4 | 35 | 7 | 46 | 103 |
| | mężczyzna | 7 | 48 | 2 | 57 | |
| Przysów | kobieta | 11 | 40 | 18 | 69 | 137 |
| | mężczyzna | 13 | 46 | 9 | 68 | |
| Raków | kobieta | 58 | 155 | 50 | 263 | 520 |
| | mężczyzna | 60 | 173 | 24 | 257 | |
| Skroniów | kobieta | 73 | 289 | 123 | 485 | 968 |
| | mężczyzna | 97 | 330 | 56 | 483 | |
| Sudół | kobieta | 61 | 205 | 80 | 346 | 670 |
| | mężczyzna | 61 | 221 | 42 | 324 | |
| Węgleniec | kobieta | 18 | 55 | 23 | 96 | 178 |
| | mężczyzna | 20 | 50 | 12 | 82 | |
| Wilanów | kobieta | 56 | 173 | 59 | 288 | 556 |
| | mężczyzna | 56 | 185 | 27 | 268 | |
| Wolica | kobieta | 25 | 105 | 49 | 179 | 362 |
| | mężczyzna | 31 | 125 | 27 | 183 | |
| Wólka | kobieta | 17 | 37 | 11 | 65 | 121 |
| | mężczyzna | 16 | 33 | 7 | 56 | |
| Wygoda | kobieta | 5 | 14 | 11 | 30 | 70 |
| | mężczyzna | 9 | 25 | 6 | 40 | |
| Zagaje | kobieta | 41 | 114 | 55 | 210 | 423 |
| | mężczyzna | 31 | 155 | 27 | 213 | |
| Ogółem | | 2 528 | 8 192 | 2 348 | 13 068 | |



Wykres 7. Ludność ogółem i ludność w wieku produkcyjnym w poszczególnych miejscowościach wiejskich gminy Jędrzejów (Urząd Miejski w Jędrzejowie)

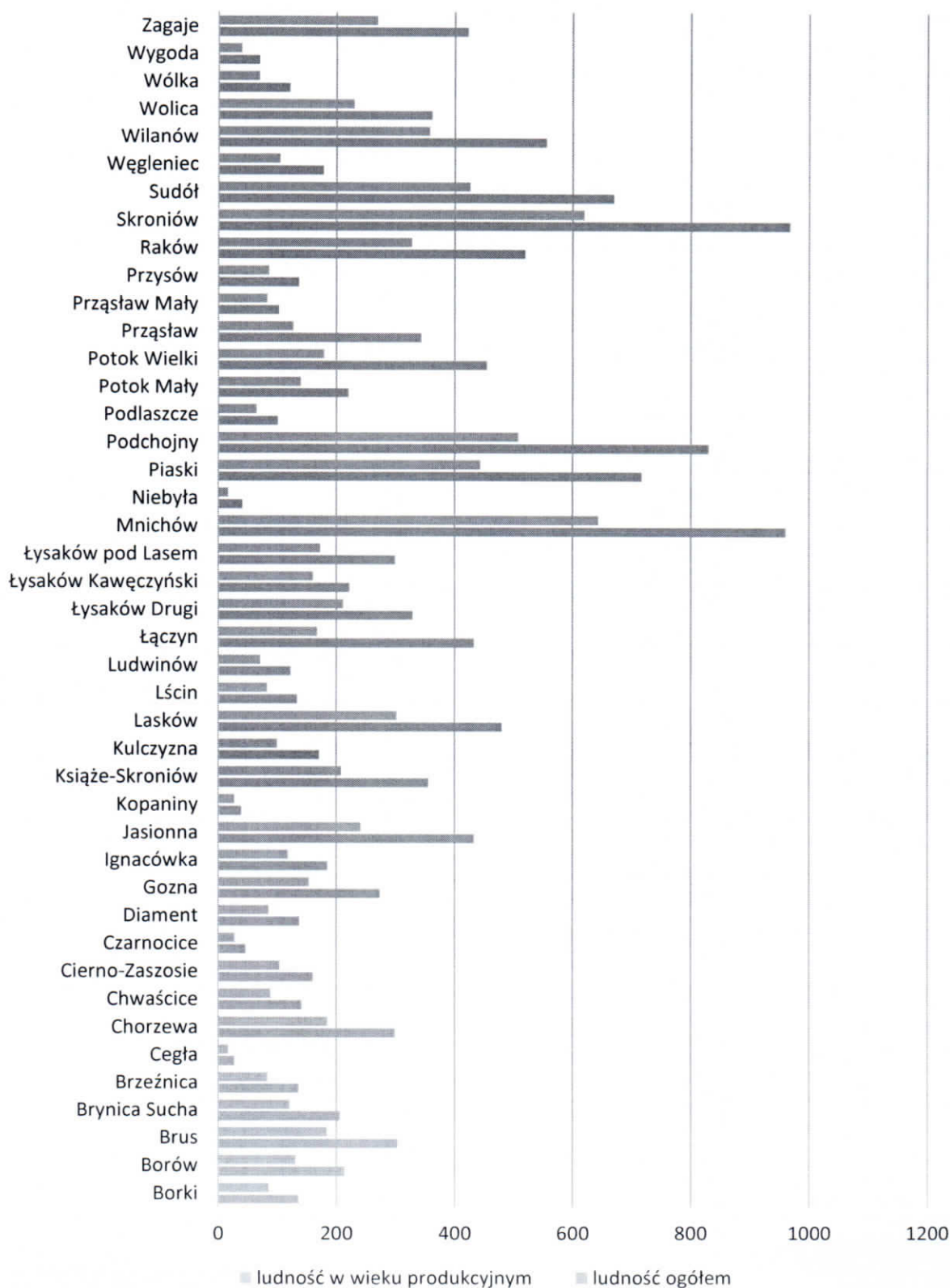




Tabela 3. Liczba ludności zamieszkująca poszczególne ulice miasta Jędrzejów w 2015r. (Urząd Miejski w Jędrzejowie)

| Ulica | Płeć | Wiek | | | | Razem |
|------------------------|-----------|------------------|-------------|---------------|--------|-------|
| | | przedprodukcyjny | produkcyjny | poprodukcyjny | ogółem | |
| 11 Listopada | kobieta | 70 | 274 | 206 | 550 | 1 027 |
| | mężczyzna | 73 | 324 | 80 | 477 | |
| 3 maja | kobieta | 35 | 134 | 51 | 220 | 425 |
| | mężczyzna | 41 | 132 | 32 | 205 | |
| Adama Mickiewicza | kobieta | 28 | 73 | 16 | 117 | 220 |
| | mężczyzna | 17 | 77 | 9 | 103 | |
| Adolfa Dygasińskiego | kobieta | 39 | 96 | 41 | 176 | 349 |
| | mężczyzna | 38 | 113 | 22 | 173 | |
| Andrzeja Walerona | kobieta | 0 | 11 | 6 | 17 | 32 |
| | mężczyzna | 1 | 11 | 3 | 15 | |
| Armii Krajowej | kobieta | 15 | 102 | 62 | 179 | 331 |
| | mężczyzna | 29 | 94 | 29 | 152 | |
| Bajkowa | kobieta | 2 | 5 | 0 | 7 | 19 |
| | mężczyzna | 7 | 5 | 0 | 12 | |
| Bartosza Głowackiego | kobieta | 26 | 86 | 49 | 161 | 307 |
| | mężczyzna | 17 | 107 | 22 | 146 | |
| Batalionów Chłopskich | kobieta | 1 | 26 | 22 | 49 | 86 |
| | mężczyzna | 4 | 28 | 5 | 37 | |
| Blokowa | kobieta | 0 | 1 | 0 | 1 | 3 |
| | mężczyzna | 0 | 2 | 0 | 2 | |
| Bolesława Chrobrego | kobieta | 68 | 223 | 161 | 452 | 815 |
| | mężczyzna | 62 | 241 | 60 | 363 | |
| Bolesława Krzywoustego | kobieta | 55 | 204 | 122 | 381 | 710 |
| | mężczyzna | 55 | 235 | 39 | 329 | |
| Brzozowa | kobieta | 0 | 1 | 2 | 3 | 6 |
| | mężczyzna | 1 | 2 | 0 | 3 | |
| Cicha | kobieta | 6 | 33 | 22 | 61 | 122 |
| | mężczyzna | 8 | 44 | 9 | 61 | |
| Cmentarna | kobieta | 2 | 9 | 6 | 17 | 27 |
| | mężczyzna | 0 | 7 | 3 | 10 | |
| Daszyńskiego | kobieta | 13 | 48 | 14 | 75 | 148 |
| | mężczyzna | 10 | 59 | 4 | 73 | |
| Dębowa | kobieta | 13 | 43 | 15 | 71 | 130 |
| | mężczyzna | 5 | 46 | 8 | 59 | |
| Dojazd | kobieta | 16 | 62 | 23 | 101 | 216 |
| | mężczyzna | 18 | 87 | 10 | 115 | |
| Dr Antoniego Artymiaka | kobieta | 1 | 6 | 0 | 7 | 19 |
| | mężczyzna | 0 | 11 | 1 | 12 | |
| Dr Ignacego Kwarty | kobieta | 1 | 8 | 9 | 18 | 43 |
| | mężczyzna | 5 | 16 | 4 | 25 | |
| Dr Jana Karczewskiego | kobieta | 2 | 22 | 3 | 27 | 58 |
| | mężczyzna | 3 | 26 | 2 | 31 | |
| Dr Stanisława Sędka | kobieta | 2 | 10 | 1 | 13 | 32 |
| | mężczyzna | 7 | 12 | 0 | 19 | |
| Duh-Imbora | kobieta | 0 | 1 | 2 | 3 | 6 |

| | mężczyzna | 0 | 1 | 2 | 3 | |
|---------------------------|-----------|-----|-----|-----|-----|-------|
| Feliksa Przypkowskiego | kobieta | 91 | 442 | 223 | 756 | 1 460 |
| | mężczyzna | 110 | 505 | 89 | 704 | |
| Górna | kobieta | 9 | 21 | 21 | 51 | 103 |
| | mężczyzna | 6 | 34 | 12 | 52 | |
| Henryka Sienkiewicza | kobieta | 25 | 99 | 28 | 152 | 291 |
| | mężczyzna | 33 | 86 | 20 | 139 | |
| Jana Pawła II | kobieta | 1 | 10 | 6 | 17 | 33 |
| | mężczyzna | 2 | 10 | 4 | 16 | |
| Jana Sobieskiego | kobieta | 33 | 174 | 72 | 279 | 529 |
| | mężczyzna | 53 | 180 | 17 | 250 | |
| Jasionka | kobieta | 32 | 105 | 50 | 187 | 350 |
| | mężczyzna | 27 | 120 | 16 | 163 | |
| Jaśminowa | kobieta | 0 | 0 | 1 | 1 | 3 |
| | mężczyzna | 0 | 2 | 0 | 2 | |
| Juliusza Słowackiego | kobieta | 24 | 55 | 15 | 94 | 168 |
| | mężczyzna | 11 | 52 | 11 | 74 | |
| Kacpra Niemirskiego | kobieta | 1 | 9 | 2 | 12 | 22 |
| | mężczyzna | 2 | 8 | 0 | 10 | |
| Kadłubka | kobieta | 5 | 22 | 11 | 38 | 74 |
| | mężczyzna | 7 | 21 | 8 | 36 | |
| Kazimierza Jeżewskiego | kobieta | 3 | 8 | 4 | 15 | 31 |
| | mężczyzna | 2 | 11 | 3 | 16 | |
| Kielecka | kobieta | 12 | 39 | 19 | 70 | 150 |
| | mężczyzna | 12 | 55 | 13 | 80 | |
| Kilińskiego | kobieta | 7 | 18 | 6 | 31 | 53 |
| | mężczyzna | 3 | 15 | 4 | 22 | |
| Klasztorna | kobieta | 15 | 54 | 28 | 97 | 193 |
| | mężczyzna | 16 | 65 | 15 | 96 | |
| Klonowa | kobieta | 7 | 11 | 4 | 22 | 39 |
| | mężczyzna | 3 | 10 | 4 | 17 | |
| Kolejowa | kobieta | 0 | 8 | 1 | 9 | 18 |
| | mężczyzna | 1 | 7 | 1 | 9 | |
| Kościelna | kobieta | 1 | 8 | 4 | 13 | 26 |
| | mężczyzna | 2 | 10 | 1 | 13 | |
| Kpt. Józefa Kurka-Hałnego | kobieta | 7 | 11 | 3 | 21 | 36 |
| | mężczyzna | 6 | 8 | 1 | 15 | |
| Krótka | kobieta | 0 | 2 | 3 | 5 | 10 |
| | mężczyzna | 0 | 3 | 2 | 5 | |
| Krzywa | kobieta | 10 | 49 | 30 | 89 | 157 |
| | mężczyzna | 8 | 50 | 10 | 68 | |
| Kwiatowa | kobieta | 2 | 8 | 1 | 11 | 21 |
| | mężczyzna | 3 | 6 | 1 | 10 | |
| Lipowa | kobieta | 3 | 10 | 3 | 16 | 32 |
| | mężczyzna | 6 | 8 | 2 | 16 | |
| Małogoska | kobieta | 2 | 4 | 4 | 10 | 18 |
| | mężczyzna | 0 | 7 | 1 | 8 | |
| Marii Konopnickiej | kobieta | 4 | 27 | 20 | 51 | 86 |
| | mężczyzna | 3 | 21 | 11 | 35 | |



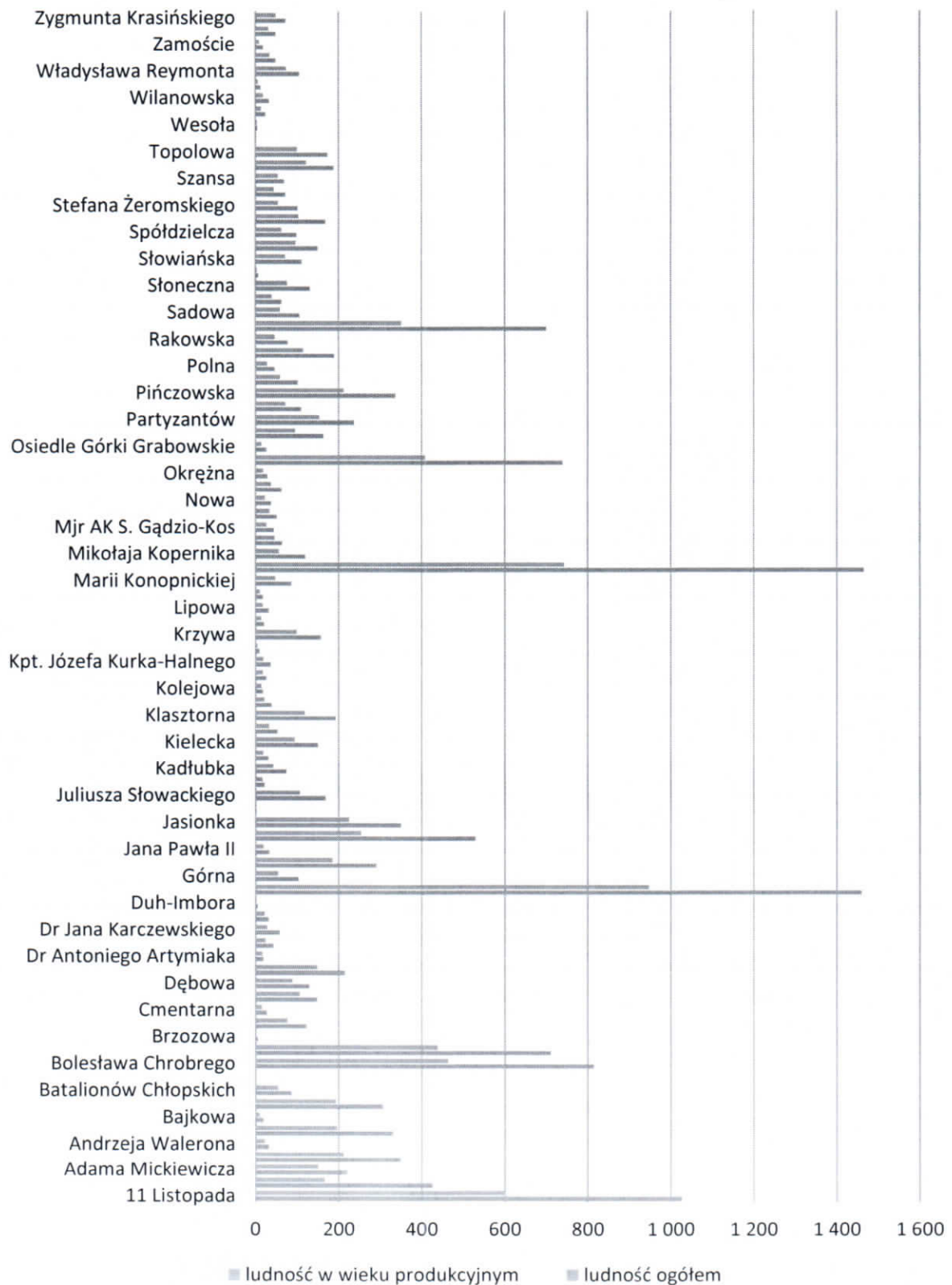
| | | | | | | |
|--------------------------|-----------|-----|-----|-----|-----|-------|
| Mieszka I | kobieta | 116 | 330 | 338 | 784 | 1 465 |
| | mężczyzna | 112 | 413 | 156 | 681 | |
| Mikołaja Kopernika | kobieta | 13 | 26 | 23 | 62 | 120 |
| | mężczyzna | 13 | 30 | 15 | 58 | |
| Mikołaja Reja | kobieta | 2 | 21 | 7 | 30 | 64 |
| | mężczyzna | 6 | 25 | 3 | 34 | |
| Mjr AK S. Gądzio-Kos | kobieta | 2 | 12 | 5 | 19 | 44 |
| | mężczyzna | 7 | 14 | 4 | 25 | |
| Murawiec | kobieta | 6 | 16 | 8 | 30 | 51 |
| | mężczyzna | 1 | 18 | 2 | 21 | |
| Nowa | kobieta | 2 | 10 | 10 | 22 | 38 |
| | mężczyzna | 0 | 13 | 3 | 16 | |
| Ogrodowa | kobieta | 3 | 18 | 13 | 34 | 63 |
| | mężczyzna | 2 | 20 | 7 | 29 | |
| Okreżna | kobieta | 2 | 8 | 5 | 15 | 29 |
| | mężczyzna | 1 | 11 | 2 | 14 | |
| Okrzei | kobieta | 42 | 182 | 170 | 394 | 739 |
| | mężczyzna | 61 | 227 | 57 | 345 | |
| Osiedle Górki Grabowskie | kobieta | 3 | 6 | 2 | 11 | 26 |
| | mężczyzna | 5 | 9 | 1 | 15 | |
| Osiedlowa | kobieta | 11 | 42 | 31 | 84 | 163 |
| | mężczyzna | 9 | 53 | 17 | 79 | |
| Partyzantów | kobieta | 14 | 68 | 33 | 115 | 238 |
| | mężczyzna | 18 | 85 | 20 | 123 | |
| Piastowska | kobieta | 4 | 30 | 17 | 51 | 110 |
| | mężczyzna | 7 | 42 | 10 | 59 | |
| Pińczowska | kobieta | 24 | 95 | 52 | 171 | 337 |
| | mężczyzna | 26 | 118 | 22 | 166 | |
| pl. Tadeusza Kościuszki | kobieta | 11 | 28 | 13 | 52 | 102 |
| | mężczyzna | 10 | 31 | 9 | 50 | |
| Polna | kobieta | 6 | 12 | 5 | 23 | 46 |
| | mężczyzna | 5 | 16 | 2 | 23 | |
| Przemysłowa | kobieta | 18 | 48 | 28 | 94 | 189 |
| | mężczyzna | 12 | 67 | 16 | 95 | |
| Rakowska | kobieta | 9 | 23 | 9 | 41 | 78 |
| | mężczyzna | 6 | 24 | 7 | 37 | |
| Romana Dmowskiego | kobieta | 51 | 183 | 164 | 398 | 700 |
| | mężczyzna | 53 | 169 | 80 | 302 | |
| Sadowa | kobieta | 8 | 31 | 19 | 58 | 106 |
| | mężczyzna | 8 | 29 | 11 | 48 | |
| Słodowa | kobieta | 2 | 16 | 12 | 30 | 63 |
| | mężczyzna | 5 | 24 | 4 | 33 | |
| Słoneczna | kobieta | 9 | 44 | 18 | 71 | 131 |
| | mężczyzna | 14 | 37 | 9 | 60 | |
| Spacerowa | kobieta | 2 | 2 | 1 | 5 | 8 |
| | mężczyzna | 0 | 2 | 1 | 3 | |
| Słowiańska | kobieta | 7 | 39 | 20 | 66 | 112 |
| | mężczyzna | 7 | 33 | 6 | 46 | |
| Spokojna | kobieta | 12 | 50 | 21 | 83 | 151 |



| | | | | | | |
|--------------------------------|-----------|--------------|--------------|--------------|---------------|-----|
| | mężczyzna | 12 | 46 | 10 | 68 | |
| Spółdzielcza | kobieta | 8 | 27 | 17 | 52 | 99 |
| | mężczyzna | 3 | 36 | 8 | 47 | |
| Stanisława Konarskiego | kobieta | 10 | 41 | 26 | 77 | 169 |
| | mężczyzna | 15 | 62 | 15 | 92 | |
| Stefana Żeromskiego | kobieta | 9 | 24 | 18 | 51 | 101 |
| | mężczyzna | 12 | 30 | 8 | 50 | |
| Strażacka | kobieta | 3 | 24 | 10 | 37 | 72 |
| | mężczyzna | 8 | 21 | 6 | 35 | |
| Szansa | kobieta | 6 | 28 | 2 | 36 | 69 |
| | mężczyzna | 6 | 27 | 0 | 33 | |
| Św. Barbary | kobieta | 14 | 59 | 30 | 103 | 188 |
| | mężczyzna | 12 | 63 | 10 | 85 | |
| Topolowa | kobieta | 15 | 48 | 22 | 85 | 174 |
| | mężczyzna | 22 | 52 | 15 | 89 | |
| Warsztatowa | kobieta | 0 | 0 | 2 | 2 | 2 |
| | mężczyzna | 0 | 0 | 0 | 0 | |
| Wesoła | kobieta | 1 | 2 | 0 | 3 | 5 |
| | mężczyzna | 0 | 2 | 0 | 2 | |
| Wiejska | kobieta | 0 | 10 | 5 | 15 | 25 |
| | mężczyzna | 3 | 4 | 3 | 10 | |
| Wilanowska | kobieta | 4 | 11 | 5 | 20 | 33 |
| | mężczyzna | 3 | 8 | 2 | 13 | |
| Wiosenna | kobieta | 3 | 4 | 0 | 7 | 13 |
| | mężczyzna | 1 | 4 | 1 | 6 | |
| Władysława Stanisława Reymonta | kobieta | 7 | 33 | 13 | 53 | 106 |
| | mężczyzna | 8 | 41 | 4 | 53 | |
| Wspólna | kobieta | 2 | 13 | 9 | 24 | 49 |
| | mężczyzna | 0 | 22 | 3 | 25 | |
| Zamoście | kobieta | 1 | 5 | 6 | 12 | 19 |
| | mężczyzna | 1 | 5 | 1 | 7 | |
| Zielona | kobieta | 4 | 13 | 5 | 22 | 49 |
| | mężczyzna | 7 | 19 | 1 | 27 | |
| Zygmunta Krasińskiego | kobieta | 5 | 27 | 5 | 37 | 73 |
| | mężczyzna | 10 | 23 | 3 | 36 | |
| Ogółem | | 2 388 | 9 330 | 3 735 | 15 453 | |



Wykres 8. Ludność ogółem i w wieku produkcyjnym w mieście Jędrzejów (Urząd Miejski w Jędrzejowie)



1.2.2. Poziom życia

W mieście i gminie Jędrzejów jest 9 834 gospodarstw domowych (według danych Narodowego Spisu Powszechnego). W przeważającej części są to gospodarstwa jednorodzinne. Struktura gospodarstw domowych w gminie kształtuje się następująco:

- gospodarstwa jednorodzinne stanowią ponad 72 % liczby gospodarstw ogółem (w tym gospodarstwa: dwuosobowe -31,3 % , trzyosobowe – 27,8 %, czterosobowe i więcej – 40,9 %),
- gospodarstwa dwurodzinne stanowią 5,4 %,
- trzy i więcej rodzinne - 0,2%,
- nierodzinne – 21,9 %.


Źródłami utrzymania są: praca najemna w rolnictwie i poza nim oraz niezarobkowe źródła utrzymania (np. emerytura, renta). Według danych GUS dla obszaru gminy 46,2% gospodarstw domowych utrzymuje się z tzw. źródeł niezarobkowych tj. renta, emerytura, zasiłek, itp. Dla pozostałych gospodarstw domowych głównym źródłem utrzymania jest praca najemna lub prowadzenie własnej działalności gospodarczej.

Tabela 4. Źródła utrzymania gospodarstw domowych w mieście i gminie Jędrzejów (opracowanie własne na podst. GUS, Bank Danych Lokalnych).

| Rodzaj źródła utrzymania | | Gospodarstwa domowe- udział w % |
|--------------------------|--|---|
| źródła zarobkowe | praca najemna poza rolnictwem | w sektorze publicznym – 24,0 w sektorze prywatnym – 14,3 |
| | praca najemna w rolnictwie | 0,6 |
| | praca poza rolnictwem na rachunek własny | 5,6 |
| | praca w swoim gospodarstwie rolnym | 9,3 |
| źródła niezarobkowe | emerytura | pracownicza – 22,0 rolna – 4,5 |
| | renta | z tytułu niezdolności do pracy – 9,8 socjalna i rodzinna – 5,1 |
| | zasiłek dla bezrobotnych | 1,3 |
| | pomoc społeczna | 1,5 |
| | inne | 2,0 |

Wykres 9. Źródła utrzymania gospodarstw domowych w mieście i gminie Jędrzejów w % (opracowanie własne na podst. GUS, Bank Danych Lokalnych)

Źródła zarobkowe



- praca najemna poza rolnictwem
- praca najemna w rolnictwie
- praca poza rolnictwem na rachunek własny
- praca w swoim gospodarstwie rolnym

Źródła niezarobkowe



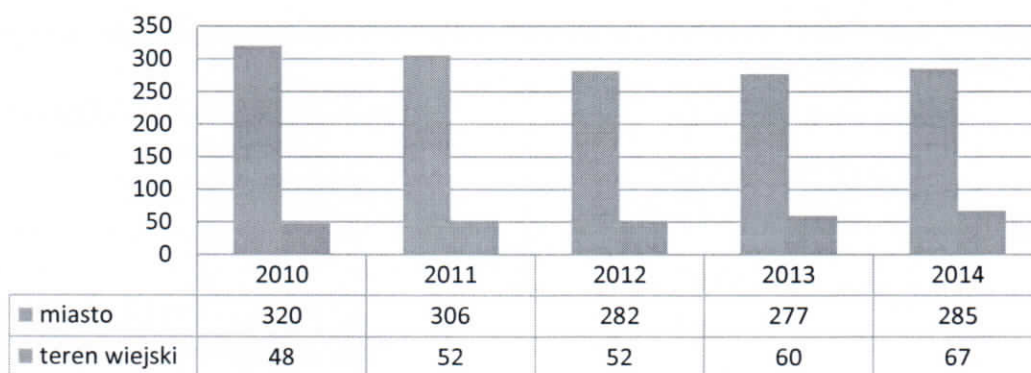
- emerytura
- renta
- zasiłek dla bezrobotnych
- pomoc społeczna
- inne



Tabela 5. Liczba osób pracujących według innego podziału niż PKD na terenie miasta i gminy Jędrzejów (GUS, 2010-2014)

| Wyszczególnienie | 2010 | 2011 | 2012 | 2013 | 2014 |
|-------------------------------------|-------|-------|-------|-------|-------|
| Miasto | | | | | |
| ogółem | 5 188 | 4 925 | 4 514 | 4 391 | 4 469 |
| mężczyźni | 2 653 | 2 374 | 2 025 | 1 905 | 1 847 |
| kobiety | 2 535 | 2 551 | 2 489 | 2 486 | 2 622 |
| wskaźnik pracujący na 1000 ludności | 320 | 306 | 282 | 277 | 285 |
| Teren wiejski | | | | | |
| ogółem | 627 | 671 | 684 | 781 | 878 |
| mężczyźni | 219 | 265 | 248 | 323 | 390 |
| kobiety | 408 | 406 | 436 | 458 | 488 |
| wskaźnik pracujący na 1000 ludności | 48 | 52 | 52 | 60 | 67 |

Wykres 10. Wskaźnik pracujący na 1000 ludności według innego podziału niż PKD na terenie miasta i gminy Jędrzejów (GUS, 2010-2014)



Przeciętne miesięczne wynagrodzenie brutto na terenie powiatu jędrzejowskiego wynosiło (według GUS 2014), w roku 2014 - 3 811,90 zł, co stanowi 95,2 % średniej krajowej (średnia krajowa - 4 003,99 zł brutto). Dla województwa średnie wynagrodzenie jest niższe i wynosi - 3 435,93 zł (85,8%). Dla gminy Jędrzejów takie statystyki nie są prowadzone, można jednak założyć, że średnie wskaźniki są takie same lub niższe jak dla powiatu. Średnie wskaźniki dla powiatu i województwa wykazują tendencje rosnącą, jednak uwzględniając zjawisko inflacji należy wnioskować, że wzrost płac nominalnych nie ma wpływu na zwieszenie poziomu realnych dochodów gospodarstw domowych.

Bezrobocie jest jednym z poważniejszych problemów społeczno-ekonomicznych gminy. Wskaźnik dla osób w wieku produkcyjnym w roku 2015 wyniósł 8,4% (w tym wskaźnik dla mężczyzn - 7,3 %, wskaźnik dla kobiet 9,6 %).

Wykres 11. Liczba osób bezrobotnych w gminie Jędrzejów w latach 2010-2015 (GUS, 2010-2015)

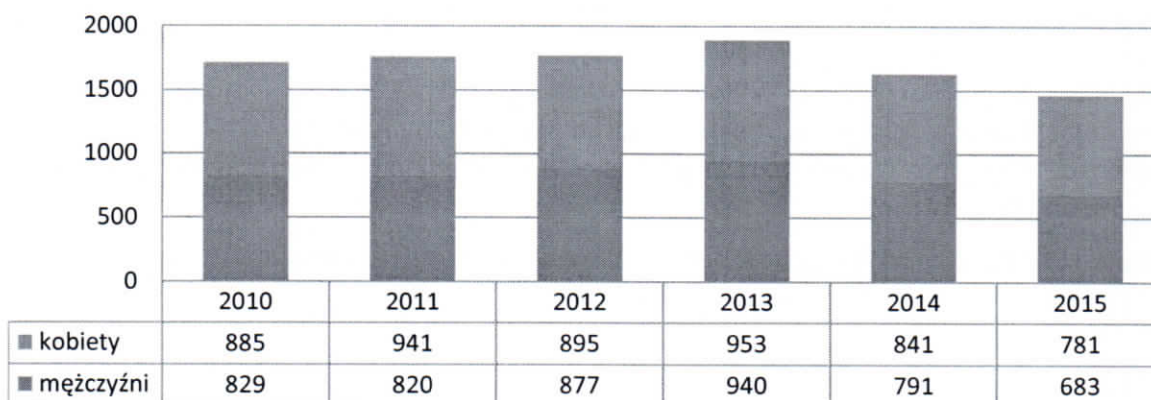
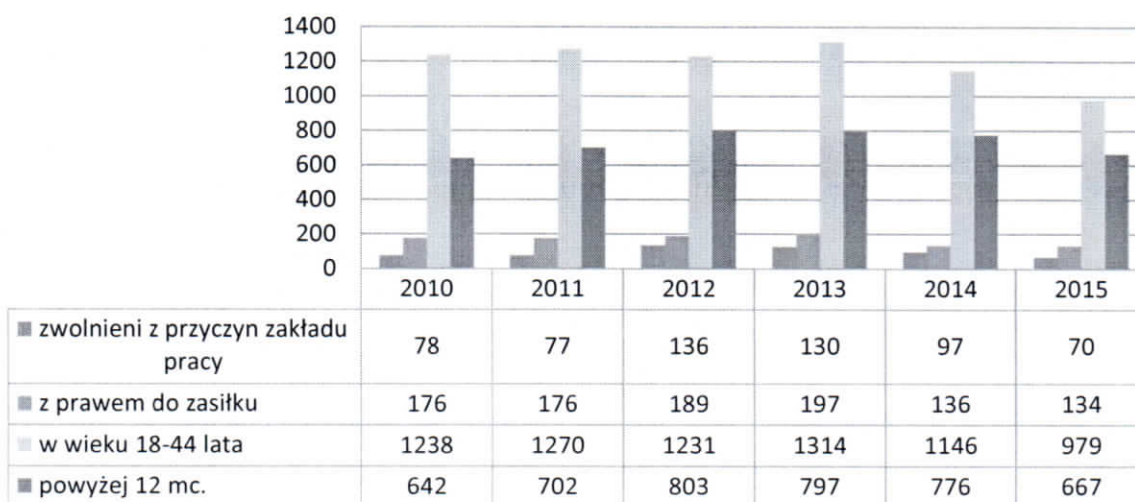


Tabela 6. Stopa bezrobocia w gminie Jędrzejów w latach 2010-2015 (GUS, 2010-2015)

| Wyszczególnienie | 2010 | 2011 | 2012 | 2013 | 2014 | 2015 |
|------------------|------|------|------|------|------|------|
| ogółem | 9,2 | 9,5 | 9,7 | 10,5 | 9,2 | 8,4 |
| mężczyźni | 8,5 | 8,4 | 9,1 | 9,8 | 8,4 | 7,3 |
| kobiety | 10,0 | 10,8 | 10,5 | 11,3 | 10,1 | 9,6 |

Powiatowy Urząd Pracy w Jędrzejowie nie prowadzi statystyk w podziale adresowym: na teren miasta i tereny wiejskie (tj. liczby osób bezrobotnych w mieście i w poszczególnych sołectwach gminy).

Wykres 12. Struktura osób bezrobotnych w gminie Jędrzejów w latach 2010-2015 (PUP Jędrzejów)



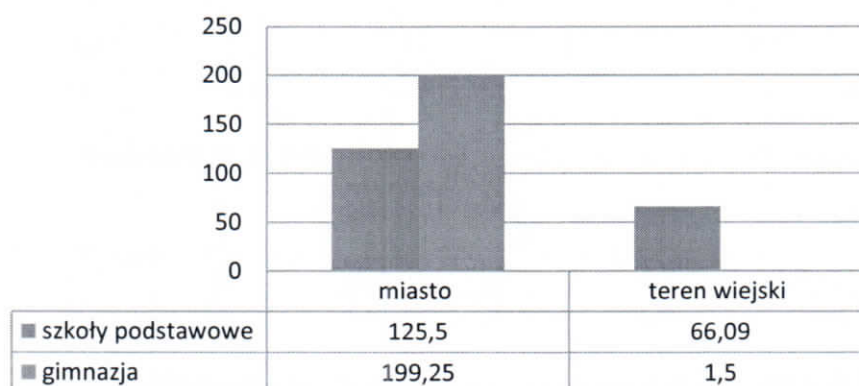
Mimo, że wskaźnik bezrobocia dla powiatu jędrzejowskiego wynosił w roku 2015 - 12,1%, a dla województwa - 12,5% i dla kraju - 9,8% - nie należy wykluczać osób bezrobotnych z grupy mieszkańców wymagających inicjatyw wspierających. Osoby bezrobotne korzystają często z dodatkowych źródeł utrzymania, tj. m.in. z: prac dorywczych, sezonowych, itp.. Są też sytuacje korzystania z pomocy rodziny, w tym życie z emerytury czy renty starszej osoby. Zabiegi te nie gwarantują stabilności finansowej rodzin, dlatego też częstym zjawiskiem jest emigracja zarobkowa.



Na terenie gminy dzieci i młodzież mają możliwość kształcenia na poziomie przedszkolnym, podstawowym, gimnazjalnym oraz ponadgimnazjalnym (w szkołach zarządzanych przez Starostwo Powiatowe w Jędrzejowie).

Wyznacznikiem korzystania z infrastruktury społecznej jest współczynnik skolaryzacji rozumiany jako relacja liczby osób uczących się na danym poziomie kształcenia do liczby ludności w grupie wieku określonej jako odpowiadająca temu poziomowi nauczania (wyrażony procentowo).

Wykres 13. Współczynniki skolaryzacji netto na terenie gminy Jędrzejów (GUS, 2015)



Do placówek przedszkolnych w gminie uczęszczają dzieci w wieku od 3 do 6 lat. Na 1 miejsce w placówce przedszkolnej na terenie miasta przypada 1,06 dziecka, na terenie wiejskim - 4,35 dziecka.

Wykres 14. Liczba dzieci objętych wychowaniem przedszkolnym na terenie gminy Jędrzejów w roku 2015 (GUS, 2015)




Tabela 7. Średnia liczba dzieci przypadająca na 1 oddział placówki edukacyjnej na terenie gminy Jędrzejów w roku 2015 (GUS, 2015)

| Rodzaj placówki | Liczba dzieci | |
|---------------------------------------|---------------|---------------|
| | Miasto | Teren wiejski |
| szkoła podstawowa | 24 | 10 |
| gimnazjum | 25 | 6 |
| szkoła ponadgimnazjalna zawodowa | 12 | |
| średnia szkoła zawodowa i artystyczna | 25 | |
| średnia szkoła ogólnokształcąca | 4 | |

Zdawalność egzaminu maturalnego na terenie gminy kształtuje się na poziomie:

- w szkołach ponadgimnazjalnych zawodowych - 77,7%
- w liceach ogólnokształcących - 95,6%.

1.2.3. Problemy społeczne

W Jędrzejowie działa pomoc instytucjonalna dla osób z problemami społecznymi. Są to:

- Ośrodek pomocy Społecznej Miasta i Gminy w Jędrzejowie z: Miejską Komisją Rozwiązywania Problemów Alkoholowych, Zespołem Interdyscyplinarnym d/s Przeciwdziałania Przemocy w Rodzinie
- Poradnia Psychologiczno- Pedagogiczna w Jędrzejowie
- Powiatowe Centrum Pomocy Rodzinie w Jędrzejowie
- Zespół Kuratorskiej Służby Sądowej przy Sądzie Rejonowym w Jędrzejowie
- Powiatowy Urząd Pracy w Jędrzejowie
- Komenda Powiatowa Policji w Jędrzejowie
- Zakład Podstawowej Opieki Zdrowotnej w Jędrzejowie
- Straż Miejska w Jędrzejowie
- Ognisko Wychowawcze Caritas w Jędrzejowie
- Organizacje pozarządowe (Centrum Integracji Społecznej, Klub Integracji Społecznej).

Według "Oceny zasobów pomocy społecznej na rok 2015 gminy Jędrzejów" w gminie Jędrzejów odsetek osób zagrożonych ubóstwem lub wykluczeniem społecznym - rozumianym jako liczba osób korzystających z pomocy społecznej w stosunku do liczby mieszkańców wynosił w 2015r. – 5,29 % (1 520/28 709), z czego:

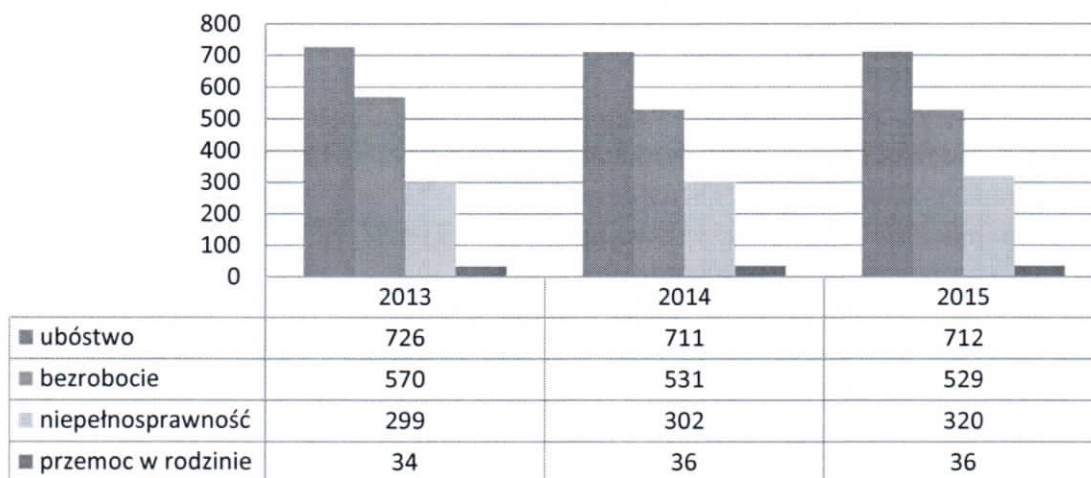
- 14,40 % stanowiły osoby w wieku poprodukcyjnym (219 /1 520)
- 21,05 % - osoby niepełnosprawne (320/1 520).

W roku 2015 ogółem z pomocy społecznej skorzystało 1 520 osób z terenu gminy Jędrzejów.

Tabela 8. Specyfika problemów społecznych gminy Jędrzejów za 2015r. (Ośrodek Pomocy Społecznej w Jędrzejowie)

| Powód trudnej sytuacji życiowej | Liczba rodzin | Liczba osób w rodzinach |
|---|---------------|-------------------------|
| ubóstwo | 712 | 1 880 |
| długotrwała lub ciężka choroba | 586 | 1 341 |
| bezrobocie | 529 | 1 425 |
| niepełnosprawność | 320 | 653 |
| bezradność w sprawach opiekuńczo – wychowawczych i prowadzenia gospodarstwa domowego; | 269 | 844 |
| w tym rodzina niepełna | 138 | 431 |
| rodzina wielodzietna | 49 | 274 |
| potrzeba ochrony macierzyństwa | 156 | 696 |
| alkoholizm | 108 | 206 |

Wykres 15. Wybrane powody przyznania pomocy społecznej z OPS w Jędrzejowie w latach 2013-2015 według liczby rodzin (Ośrodek Pomocy Społecznej w Jędrzejowie)



Jednym z kluczowych problemów społecznych na terenie gminy Jędrzejów jest ubóstwo (zagrożenie ubóstwem relatywnym na terenie województwa świętokrzyskiego według danych GUS za rok 2015 wynosi - 22,6%). W gminie zauważalne jest zjawisko dziedziczenia ubóstwa, kiedy całe rodziny, na długie lata pozostają na marginesie życia społecznego. Widocznymi przejawami biedy jest m.in.: niemożność zagwarantowania mieszkania i posiłku dla rodziny, a dla dzieci np. odpowiedniego wyposażenia szkolnego. Gmina, poza środkami własnymi, korzysta ze środków na pomoc z krajowego programu "Pomoc Państwa w zakresie dożywiania" i w roku 2015 z pomocy w formie posiłku skorzystało 516 osób (w tym 498 dzieci), ponadto OPS udzielał zasiłku celowego w ramach w/w programu dla 725 osób. Dla uczniów OPS wypłaca stypendia socjalne i zasiłki szkole - w roku 2015 wypłacane one dla 622 osób. OPS w Jędrzejowie w roku 2015 wypłacał dodatki mieszkaniowe dla 2 926 gospodarstw domowych oraz dodatki energetyczne dla 1 510 gospodarstw. W niektórych sytuacjach zapobieganie ubóstwu przyjmuje formę aktywizacyjną - OPS w Jędrzejowie prowadzi Program „Posiłek za pracę”.

Dużym problemem społecznym jest rosnąca liczba świadczeń wypłacanych przez OPS z powodu długotrwałej choroby. Świadczy to o wielu problemach związanych z utrzymaniem rodzin oraz o chorobach związanych z wiekiem. W gminie Jędrzejów zauważalny jest problem osób niesamodzielnych, czyli takich, które ze względu na podeszły wiek, stan zdrowia lub niepełnosprawność wymagają opieki lub wsparcia w formie usług opiekuńczych w związku z niemożnością samodzielnego wykonywania podstawowych czynności dnia codziennego. W gminie działają instytucje społeczne: Środowiskowy Dom Samopomocy i Dzienny Dom Pomocy Społecznej w Jędrzejowie. OPS w Jędrzejowie w roku 2015 świadczył dla osób starszych i chorych, m.in.:


- usługi opiekuńcze dla 82 osób
- specjalne usługi opiekuńcze dla osób z zaburzeniami psychicznymi - 58 osób
- zasiłek pielęgnacyjny dla osoby która ukończyła 75 lat - 84 świadczenia.

W 2013r. przeprowadzono monitoring "Wojewódzkiego Programu Przeciwdziałania Ośrodek Pomocy Społecznej w Jędrzejowie włącza się w minimalizowanie problemu bezrobocia, poprzez realizację projektu „Większe umiejętności, lepsze jutro” (PO Kapitał

Ludzki), dzięki któremu możliwe było przeciwdziałanie i zapobieganie wykluczeniu społecznemu osób bez pracy. Ponadto Ośrodek od kilku lat współpracuje z Powiatowym Urzędem Pracy w Jędrzejowie i Urzędem Miejskim w Jędrzejowie przy organizacji prac społecznie użytecznych dla bezrobotnych, bez prawa do zasiłku.

Mieszkaniowy zasób gminy tworzą lokale mieszkalne w 34 budynkach (stanowiących własność Gminy Jędrzejów) i lokale mieszkalne położone w 30 budynkach (stanowiących współwłasność Gminy Jędrzejów i osób fizycznych (budynki wspólnot mieszkaniowych)). Mieszkaniowy zasób gminy według stanu na dzień 31.12.2015 r. stanowi 213 lokali mieszkalnych i 113 lokali socjalnych. Lokale położone są na terenie miasta Jędrzejowa oraz na terenie gminy w miejscowościach: Zagaje, Podchojny, Raków, Przysław, Brus, Chorzewa. Warunki przyznawania lokali z zasobów gminy określają: Uchwała nr XIII/130/11 Rady Miejskiej w Jędrzejowie z dnia 1 grudnia 2011r. w sprawie przyjęcia "Wieloletniego programu gospodarowania mieszkaniowym zasobem Gminy Jędrzejów na lata 2012 - 2016" oraz Uchwała nr LIX/490/14 Rady Miejskiej w Jędrzejowie z dnia 30 października 2014r. w sprawie zasad wynajmowania lokali wchodzących w skład mieszkaniowego zasobu Gminy Jędrzejów. W 2015 roku przydzielono: 3 lokale mieszkalne dla osób z listy oczekujących i 10 lokali socjalnych z przeznaczeniem pod realizację wyroków sądowych o eksmisję oraz dla osób oczekujących. Aktualnie około 160 osób oczekuje na przydział lokali komunalnych lub socjalnych.

Wykres 16. Zaległości w opłatach za mieszkanie w zasobach gminnych na terenie miasta i gminy Jędrzejów w roku 2013 w tys. zł (GUS, 2013)



Według danych Ośrodka Pomocy Społecznej w Jędrzejowie stopień niezaspokojenia potrzeb w zakresie mieszkalnictwa chronionego wynosi ponad 70 %.

W 2013r. przeprowadzono monitoring "Wojewódzkiego Programu Przeciwdziałania Przemocy w Rodzinie", z którego wynikało, że najczęściej występującą formą przemocy, jest przemoc psychiczna oraz przemoc fizyczna. Ponadto najwięcej zdiagnozowanych przypadków przemocy w rodzinie w 2013 roku odnotowano na terenie powiatu kieleckiego (1870 wskazań) oraz na terenie powiatu jędrzejowskiego (695 wskazań). Dane z Komendy Powiatowej Policji w Jędrzejowie wykazują, iż w okresie od stycznia do listopada 2014r. na terenie powiatu odnotowano 1 132 interwencje domowe i założono 290 Niebieskich Kart dla osób dopuszczających się przemocy. Osób doznających przemocy w w/w okresie było 492 (w tym 275 kobiet, 99 mężczyzn i 118 małoletnich), osób stosujących przemoc było 291 (w tym 265 mężczyzn i 26 kobiet). W związku z przemocą domową dokonano zatrzymania 13 mężczyzn i

1 kobiety. Z analizy Niebieskich Kart wynika, że w większości przypadków w tych rodzinach występuje problem alkoholowy. Wśród osób zatrzymanych pod wpływem alkoholu było 172 mężczyzn i 8 kobiet.

W 2015r. podczas 24 spotkań Zespołu Interdyscyplinarnego ds. Przeciwdziałania Przemocy w Rodzinie oraz 770 spotkań grup roboczych podejmowane były działania na rzecz 340 rodzin dotkniętych przemocą (w tym 233 z lat ubiegłych). Liczba spisanych Niebieskich Kart w porównaniu z rokiem 2014 spadła o 5, natomiast wzrosła liczba instytucji, które uruchomiły procedurę.

Według szacunkowej skali problemów alkoholowych "Lokalne diagnozy monitoringu oraz strategii rozwiązywania problemów uzależnień i innych zagrożeń społecznych dla Miasta i Gminy Jędrzejów" (dane szacunkowe oparte na wskaźnikach wypracowanych przez PARPA) co piąty mieszkaniec gminy uwikłany jest w jakiś sposób (osobiście, lub przez członków rodziny) w problem alkoholowy. Wskaźniki wyliczone zostały na poziomie:

- liczba osób uzależnionych od alkoholu - 600-900 osób
- liczba osób dorosłych żyjących w rodzinach alkoholowych (współmałżonkowie, rodzice, rodzeństwo) - 1 200-1 500 osób
- liczba dzieci wychowujących się w rodzinach alkoholików: 1.200-1.500 osób
- liczba osób pijących szkodliwie, nie uzależnionych od alkoholu: 1 500-2 100 osób
- ofiary przemocy w rodzinach z problemem alkoholowym (dzieci i dorośli): 1 590-2 000 osób.

Obszary gminy charakteryzujące się największą koncentracją osób wspieranych przez pomoc społeczną obejmują miasto Jędrzejów, zwłaszcza jego część centralną.

Tabela 9. Liczb osób zamieszkujących centrum miasta Jędrzejów pobierających świadczenia z OPS w Jędrzejowie (Ośrodek Pomocy Społecznej w Jędrzejowie)

| Ulica | Liczba rodzin korzystających ze świadczeń pomocy społecznej | Liczba osób w tych rodzinach | Liczba rodzin w domach jednorodzinnych | Liczba rodzin w blokowiskach | Kwota świadczeń |
|-------------------|---|------------------------------|--|------------------------------|-------------------|
| 11 Listopada | 48 | 83 | 3 | 45 | 210 419,72 |
| Pl. T. Kościuszki | 18 | 36 | 0 | 18 | 56 816,76 |
| Kielecka | 5 | 10 | 1 | 4 | 8 620,37 |
| Pińczowska | 23 | 66 | 2 | 21 | 92 351,14 |
| Strażacka | 4 | 4 | 2 | 2 | 8 535,18 |
| Daszyńskiego | 20 | 54 | 4 | 16 | 70 903,66 |
| Partyzantów | 8 | 17 | 4 | 4 | 66 839,76 |
| Jana Pawła | 3 | 3 | 1 | 2 | 2 893,12 |
| Kościelna | 4 | 4 | 0 | 4 | 31 843,59 |
| Przypkowskiego | 54 | 115 | 1 | 53 | 122 484,70 |
| Razem | 187 | 388 | 18 | 257 | 671 708,00 |

Gmina Jędrzejów wspiera działania w zakresie opieki nad rodzinami dysfunkcyjnymi, finansując np.: indywidualne poradnictwo psychologiczne i psychoterapię grupową dla osób doznających przemocy, poradnictwo rodzinne, warsztaty kompetencji wychowawczych oraz warsztaty integracyjne. W 2015 roku objętych pracą asystenta rodziny było 41 rodzin, a 81 rodzin objętych było wzmożoną pracą socjalną.

1.2.4. Organizacje pozarządowe

Tabela 10. Organizacje działające na terenie miasta i gminy Jędrzejów (Urząd Miejski w Jędrzejowie)

| Nazw organizacji | Rodzaj | Zakres działalności | Adres |
|--|--|---|--------------------------------------|
| Ochotnicza Straż Pożarna w Jędrzejowie | Stowarzyszenie | Pomoc społeczna, gaszenie pożarów, usuwanie klęsk żywiołowych. | Jędrzejów ul. Strażacka 17 |
| Stowarzyszenie Na Rzecz Osób Niepełnosprawnych "RAZEM" w Jędrzejowie | Stowarzyszenie | Umożliwianie samodzielnego uczestnictwa w życiu ludziom z ograniczoną sprawnością intelektualną, pomoc, opieka i rehabilitacja osób niepełnosprawnych | Jędrzejów ul. Krzywoustego 4 |
| Fundacja Miśka Zdziśka "Błękitny promyk Nadziei" w Jędrzejowie | Fundacja | 1. Edukacja, młodzież, 2. Pomoc społeczna, 3. Niepełnosprawni | Jędrzejów ul. Armii Krajowej 9 |
| Związek Inwalidów Wojennych RP Oddział Jędrzejów | Związek | Kombatanci, niepełnosprawni., pomoc inwalidom wojennym | Jędrzejów al. Piłsudskiego 3 |
| "SALAMON TEAM OFF-ROAD" w Jędrzejowie | Stowarzyszenie | Rozwój i popularyzacja motoryzacji, działalność w zakresie kultury fizycznej i sportu poprzez rozwój masowego i wyczynowego sportu motorowerowego. Krzewienie wśród społeczeństwa wiedzy i kultury motoryzacyjnej. | Jędrzejów ul. Głowackiego 14 |
| Stowarzyszenie Lokalna Grupa Działania "Ziemia Jędrzejowska-Gryf" | Stowarzyszenie | Opracowanie i realizacja LSR. Podejmowanie inicjatyw i działań mających na celu pobudzenie aktywności społeczności lokalnej. Upowszechnianie i wymiana informacji o inicjatywach związanych z aktywacją ludności na obszarach wiejskich położonych w obozach działania LGD. Promocja obszarów wiejskich położonych w obszarze działania LGD. Udzielanie wsparcia mieszkańcom obszaru działania LGD w zakresie przygotowania projektów i pozyskiwania środków na ich realizację. | Jędrzejów ul. Armii krajowej 9 |
| Powiatowy Szkolny Związek Sportowy w Jędrzejowie | Stowarzyszenie zwykłe | Sport i rekreacja | Jędrzejów ul. 11 Listopada 119/12 |
| Klub Seniora przy Ośrodku Pomocy Społecznej Miasta i Gminy Jędrzejów | Klub działa społecznie - organizacja nieformalna | Brak statutu | Jędrzejów ul. 11 Listopada 113b |
| Świątokrzyski Klub Amazonki Filia w Jędrzejowie | Stowarzyszenie | Wsparcie psychiczne kobiet dotkniętym rakiem piersi i poprawa sprawności fizycznej i psychicznej. Prowadzenie działań dla wyrównania szans i eliminowania zjawisk wykluczenia społecznego osób dotkniętych rakiem piersi. Organizowanie grup wsparcia i samopomocy. | Jędrzejów ul. 11 Listopada 113b |



| | | | |
|--|-------------------------|--|--|
| Stowarzyszenie Ognisko Krzewienia Kultury Fizycznej "Azymut" w Jędrzejowie | Stowarzyszenie | Sport i rekreacja wśród młodzieży i dorosłych | Jędrzejów ul. Partyzantów 6 |
| Polski Związek Emerytów, Rencistów i Inwalidów z siedzibą w Jędrzejowie | Stowarzyszenie | Prowadzi działalność charytatywną i udziela pomocy członkom związku. Organizuje życie kulturalne emerytów, rencistów i inwalidów. Współdziała z organami władzy administracji publicznej i samorządowej. | Jędrzejów ul. Reymonta 12 |
| Stowarzyszenie Ekologiczno Kulturalne "Eko - Kult" | Stowarzyszenie | Edukacja środowiskowa, działanie na rzecz rozwoju polskiej wsi, promowanie rolnictwa | Jędrzejów pl. T. Kościuszki 19 |
| "Lokalna Grupa Rybacka Jędrzejowska Ryba" | Stowarzyszenie | Działanie na rzecz zrównoważonego rozwoju obszarów rybackich. Aktywizowanie społeczności zamieszkujących obszary zależne od rybactwa. Realizacja lokalnej strategii rozwoju obszarów rybackich (LSROR) | Jędrzejów ul. Armii Krajowej 9 |
| Cech Rzemieślników Przedsiębiorców Różnych w Jędrzejowie | Organizacja pracowników | Utrwalanie więzi środowisk. Strzeżenie godności, honoru i koleżeństwa członków. Ochrona interesów członków przez prowadzenie działalności społeczno-organizacyjnej, kulturalnej, oświatowej, socjalnej i gospodarczej. | Jędrzejów ul. Kielecka 16 |
| Jędrzejowski Uniwersytet Trzeciego Wieku | Stowarzyszenie | Edukacja, kultura i sztuka, zdrowe żywienie | Jędrzejów ul. Armii Krajowej 9 |
| Oddział Rejonowy Polskiego Czerwonego Krzyża w Jędrzejowie | Stowarzyszenie | Profilaktyka uzależnień. Ochrona i promocja zdrowia. Promocja honorowego krwiodawstwa. Działalność na rzecz najuboższych. | Jędrzejów pl. T. Kościuszki 19 |
| Klub Olimpiad Specjalnych "Strzała Jędrzejów" | Stowarzyszenie | Sport i rekreacja. Turystyka. Niepełnosprawni | Jędrzejów ul. Armii krajowej 11 |
| Powiatowy Związek Stowarzyszeń Sportowych w Jędrzejowie | Związek stowarzyszeń | Sport, rekreacja, młodzież, niepełnosprawni, popularyzowanie kultury zdrowotnej i fizycznej | Jędrzejów ul. Armii Krajowej 9 |
| Polskie Stowarzyszenie Diabetyków Oddział Powiatowy w Jędrzejowie | Stowarzyszenie | Zdrowie, pomoc w utrzymaniu materiałów edukacyjnych, glukometrów, wstrzykiwaczy | Jędrzejów ul. F. Przypkowskiego 62 m 10 |
| Powiatowy Klub Europejski w Jędrzejowie | Stowarzyszenie | Edukacja europejska. Propagowanie Kultury w krajach europejskich. Współpraca międzynarodowa. Działalność naukowa, oświatowa. | Jędrzejów ul. Okrzei 63 |

| | | | |
|--|---|--|--------------------------------------|
| Zarząd Powiatowy Ligi Obrony Kraju w Jędrzejowie | Stowarzyszenie | Kształtowanie i umacnianie w społeczeństwie postawy wobec spraw obronności Rzeczypospolitej Polskiej. Prowadzenie działalności oświatowo-wychowawczej oraz organizowanie wypoczynku dzieci i młodzieży. Upowszechnianie kultury fizycznej i turystyki, rozwoju dyscyplin sportu. | Jędrzejów ul. Brzeźnica 23b |
| Polski Związek Niewidomych Koło Terenowe w Jędrzejowie | Stowarzyszenie | PZN zrzesza osoby niewidome i słabowidzące w celu ich społecznej integracji, rehabilitacji i wyrównywania szans w dostępie do informacji, edukacji zatrudnienia i szeroko pojętej aktywności społecznej. PZN prowadzi rehabilitację podstawową, leczniczą, społeczną i zawodową niewidomych dorosłych i dzieci. Posiada własne Ośrodki leczniczo-szkoleniowo-rehabilitacyjne oraz zaopatruje niewidomych w sprzęt rehabilitacyjny. | Jędrzejów ul. Okrzei 49b |
| Centrum Informacji i Wspomagania Organizacji Pozarządowych Związku Młodzieży Wiejskiej w Jędrzejowie | Stowarzyszenie | Edukacja sport i rekreacja młodzież. | Jędrzejów ul. Armii Krajowej 9 |
| Klub Sportowy Naprzód w Jędrzejowie | Stowarzyszenie kultury fizycznej | 1. sport i rekreacja 2. działalność wychowawcza | Jędrzejów ul. Sportowa 1 |
| Uczniowski Międzyszkolny Klub Sportowy NADIR | Stowarzyszenie kultury fizycznej | 1. sport i rekreacja 2. młodzież 3. zdrowie i profilaktyka uzależnień | Jędrzejów ul. 11-go Listopada 33a |
| Klub Integracji Społecznej | Organizacja pozarządowa, instytucja kościelna | Edukacja, pomoc społeczna, wsparcie bezrobotnych | Jędrzejów ul. Jana Pawła II 3 |



1.2.5. Identyfikacja problemów występujących w sferze społecznej

Na podstawie analizy wskaźników demograficznych w układzie gmin województwa świętokrzyskiego (na podst. Planu zagospodarowania przestrzennego Województwa Świętokrzyskiego) na terenie powiatu jędrzejowskiego występują niekorzystne procesy demograficzne - jest to obszar nadmiernego i długofalowego odpływu ludności, który powoduje stagnację o tendencjach rozwojowych i jest niekorzystny ze względów gospodarczych. Prognoza GUS przewiduje spadek liczby ludności w powiecie jędrzejowskim o 4,5% w 2020 roku i 13,9% w 2035 roku.

Na terenie gminy Jędrzejów w sferze społecznej najpoważniejsze są niekorzystne trendy demograficzne, które zmieniają i zmieniać będą strukturę infrastruktury oraz będą wpływać na politykę społeczną prowadzoną w gminie.

Spadek liczby mieszkańców na terenie miasta potwierdza obserwowaną degradację społeczno-ekonomiczną Jędrzejowa oraz utratę przez niego funkcji centrotwórczych. Silniejsze procesy starzenia się społeczeństwa następują na terenie miasta, w porównaniu z obszarem wiejskim, który charakteryzuje się stałym, choć nie za dużym i znaczącym, dopływem nowych mieszkańców w wieku produkcyjnym.

Na podstawie "Prognozy ludności na lata 2008-2035, Prognoza dla powiatów i miast na prawie powiatu oraz podregionów na lata 2014-2050" (www.stat.gov.pl) przewiduje się, że w perspektywie do 2020 roku liczba mieszkańców kształtować się będzie na poziomie 27 440 osób, co oznacza spadek o około 5% w stosunku do stanu obecnego.

Niekorzystnym zjawiskiem demograficznym jest także znaczna przewaga kobiet w strukturze płci w wieku poprodukcyjnym, nie wykazujące tendencji wzrostowej wskaźniki przyrostu naturalnego i salda migracji oraz prognozy spadku liczby ludności na terenie miasta i gminy. Od roku 2003 populacja gminy zmniejszyła się o około 2,5%.

Tabela 11. Wybrane wskaźniki demograficzne dla miasta i gminy Jędrzejów, w porównaniu z powiatem jędrzejowskim oraz województwem świętokrzyskim - stan na dzień 31.12.2015 r. (GUS, 2015)

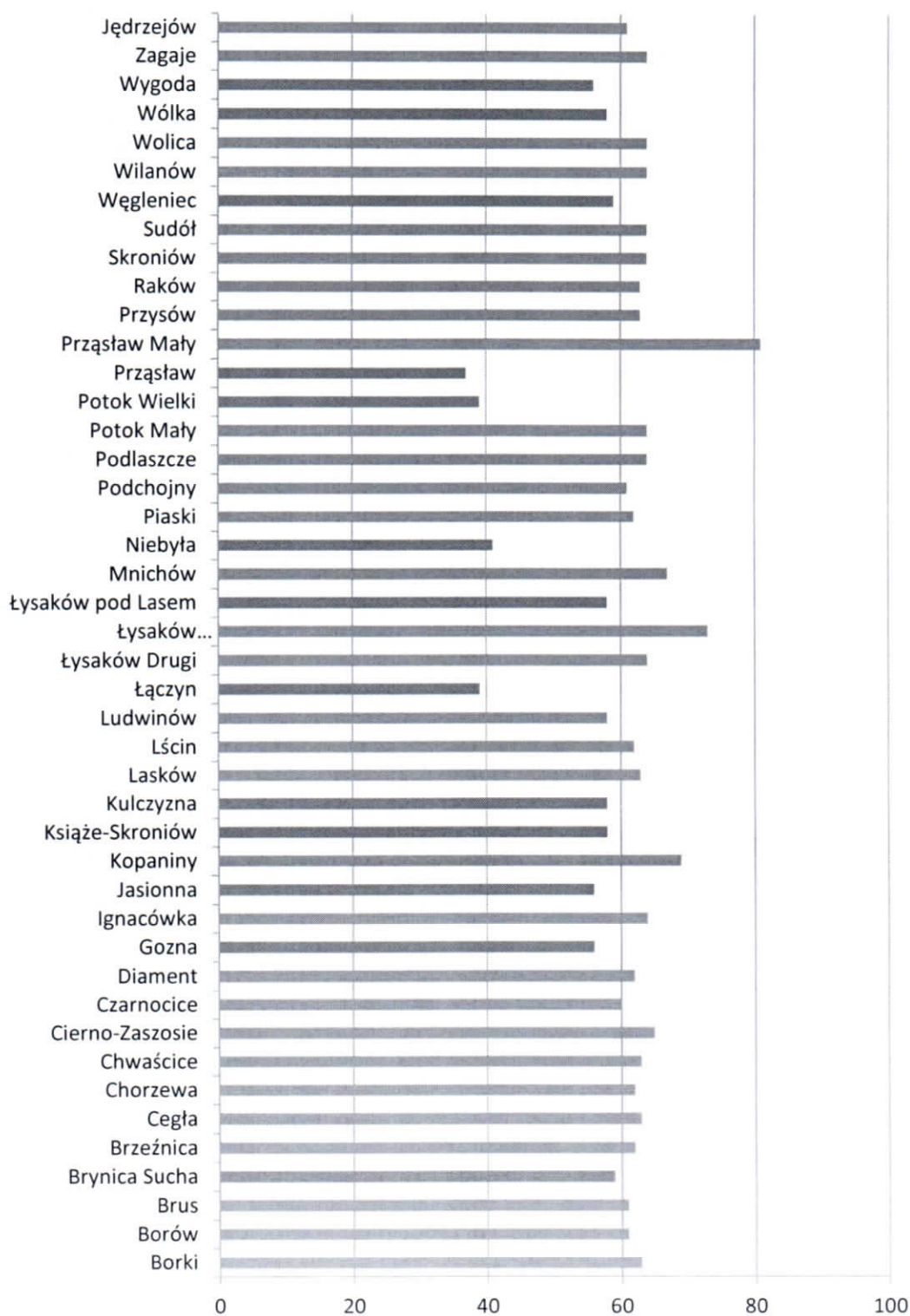
| Wskaźnik | Miasto Jędrzejów | Teren wiejski gminy Jędrzejów | Powiat Jędrzejowski | Województwo Świętokrzyskie |
|--|------------------|-------------------------------|---------------------|----------------------------|
| gęstość zaludnienia (osoba na 1km ²) | 1 370 | 60 | 69 | 107 |
| kobiety na 100 mężczyzn | 110 | 101 | 102 | 105 |
| małżeństwa na 1000 ludności * | 4,3 | 5,9 | 5,3 | 4,8 |
| urodzenia żywe na 1000 ludności (‰) | 8,1 | 7,9 | 9,1 | 8,4 |
| zgony na 1000 ludności (‰)* | 11,17 | 9,85 | 11,85 | 10,77 |
| przyrost naturalny na 1000 ludności (‰) | -3,3 | -1,8 | -3,0 | -3,0 |

*dane za 2014r.

Wyzwaniem dla władz lokalnych będzie potrzeba opracowania programów dla ludzi w starszym wieku w oparciu o realne rozpoznanie ich sytuacji zdrowotnej i społeczno-ekonomicznej. W efekcie starzenia się społeczności lokalnej gminy w dłuższej perspektywie nastąpi zmiana popytu na pewne typy usług publicznych, np. oferty edukacyjnej czy zdrowotnej.



Wykres 17. Liczba mieszkańców w wieku produkcyjnym na 100 mieszkańców poszczególnych sołectw gminy Jędrzejów (Urząd Miejski w Jędrzejowie)



Kolor czerwony - poniżej średniej dla gminy

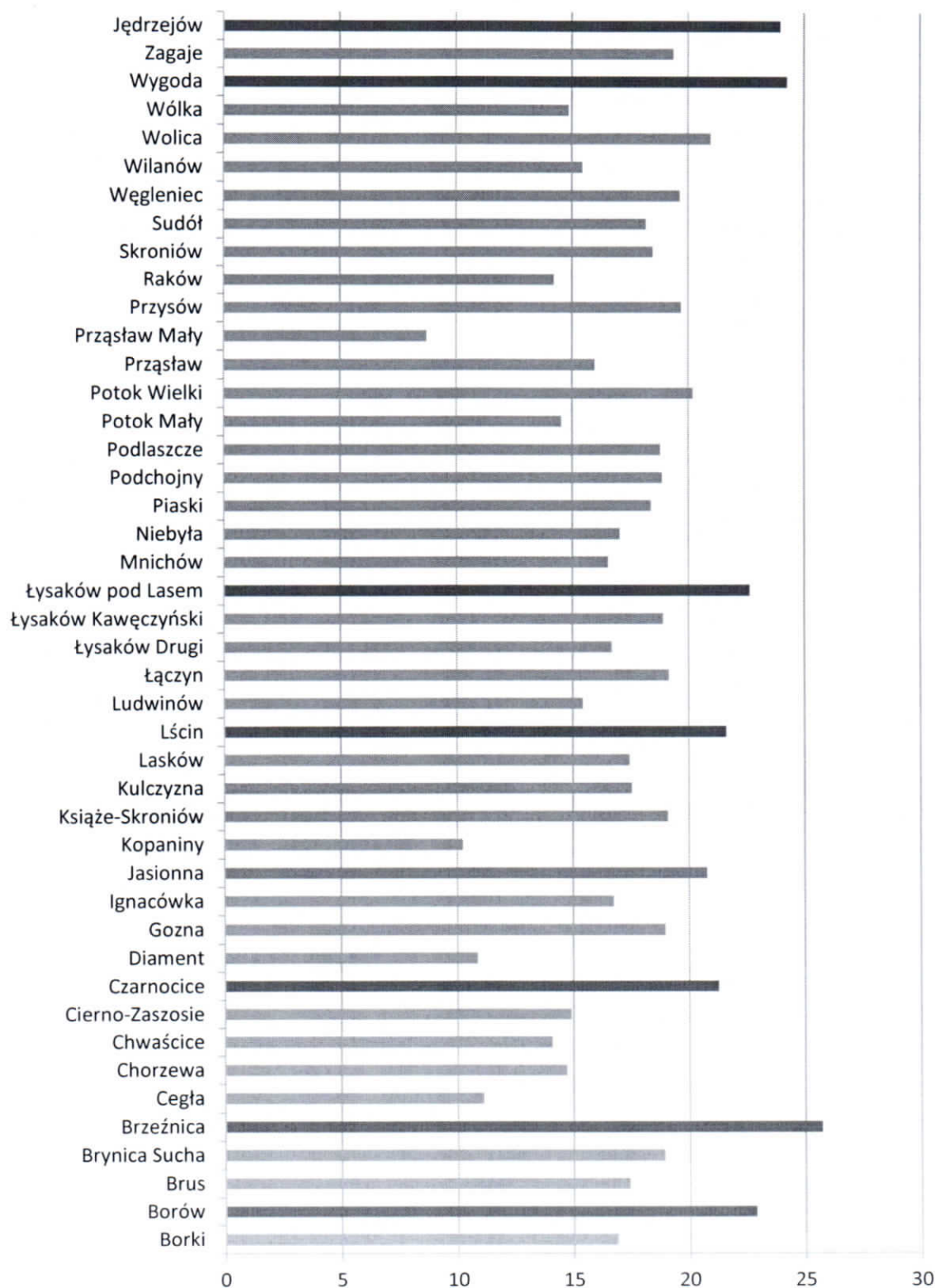


Średnia dla gminy wynosi 60 osób w wieku produkcyjnym na 100 mieszkańców miasta i poszczególnych sołectw. Wskaźnik dla miasta jest minimalnie wyższy od średniej gminnej i wynosi 61/100. W liczbie ludności w wieku produkcyjnym najkorzystniejsze wskaźniki przyjmuje miejscowość Przysław Mały. Najmniej korzystnie sytuacja przedstawia się w sołectwach: Niebyła, Łączyn, Przysław i Potok Wielki.

Dla przeanalizowania kondycji społeczeństwa ważne jest uwzględnienie osób wieku poprodukcyjnym (kobiety powyżej 60 r.ż., mężczyźni powyżej 65 r.ż.) w stosunku do liczby ludności. W badaniach demograficznych za społeczeństwa stare uważa się społeczeństwa, w których odsetek osób powyżej 65 roku życia przekracza 8 %. W gminie Jędrzejów zauważalna jest tendencja „starzenia się” społeczeństwa – wg danych statystycznych zdecydowanie wzrasta procent ludności w wieku poprodukcyjnym w stosunku do ludności ogółem: od 17,25 % w 2012 r. do 20,53 % w 2015 r. Starzenie się społeczności lokalnej trwale obniża potencjał rozwoju gminy.



Wykres 18. Liczba mieszkańców w wieku poprodukcyjnym na 100 mieszkańców poszczególnych sołectw gminy Jędrzejów (Urząd Miejski w Jędrzejowie)



Kolor czerwony - powyżej średniej

Średnia dla gminy wynosi 22 osoby w wieku poprodukcyjnym na 100 mieszkańców miasta i poszczególnych sołectw. Wysoki odsetek ludności w wieku poprodukcyjnym notowany jest w mieście - sytuacja najmniej korzystna - (wskaźnik 24/100 mieszkańców) oraz w miejscowościach (w kolejności od najwyższego wskaźnika): Brzeźnica, Wygoda, Borów, Łysków pod Lasem, Łćcin i Czarnocin.

Procesy demograficzne w społeczeństwie gminy potwierdzają dane Ośrodka Pomocy Społecznej w Jędrzejowie, które wskazują na wzrost liczby osób umieszczanych w domu pomocy społecznej, a co za tym idzie wydatków ponoszonych przez gminę na to zadanie. W strukturze wydatków OPS w roku 2014 wydatki na domy pomocy społecznej stanowią 4,80 % ogółu wydatków, podczas kiedy w 2015r. już 5,28%. Z liczby wszystkich 32 osób skierowanych do DPS w latach 2012 - 2016:

- 65,65% stanowią osoby starsze
- 28,10% osoby chore psychicznie
- 6,25 % osoby upośledzone umysłowo.

Obserwowane problemy demograficzne mają znaczący wpływ na rozwój gospodarczy gminy. Niekorzystne zmiany w strukturze ludności mogą przyczyniać się do pogłębiania problemów ekonomiczno-społecznych gminy. Potencjał ludzki staje się coraz bardziej kluczowym czynnikiem rozwoju. Młodzi, dobrze wykształceni mieszkańcy, którzy pozostają w społeczności lokalnej, to gwarancja utrzymania bieżącego popytu na usługi i gwarancja stabilnej przyszłości dla miasta. Zmiany demograficzne dynamicznie wpływają na popyt na poszczególne usługi i zasoby siły roboczej. W efekcie następuje osłabienie działalności gospodarczej, co powoduje obniżenie dochodu samorządu i mieszkańców. Gmina stanie w nadchodzących latach przed problemem wzrostu bezwzględnej liczby seniorów wśród mieszkańców, co decydująco wpłynie na ograniczenie dochodu gminy oraz trwałą zmianę popytu na lokalne dobra i usługi. W ramach diagnozy sfery społecznej i jej podsumowania należy wyróżnić grupy społeczne wymagające wsparcia na terenie gminy Jędrzejów. Są to:

- osoby starsze
- osoby zagrożone wykluczeniem społecznym ze względu na ubóstwo, bezrobocie, występowanie w rodzinach zjawisk patologicznych, niepełnosprawność
- dzieci i młodzież.

Tabela 12. Grupy społeczne wymagające wsparcia na terenie gminy Jędrzejów

| Grupa wymagająca wsparcia | | Opis | |
|---------------------------|---------------|---|--|
| | | na terenie miasta | na terenie wiejskim |
| osoby starsze | Opis problemu | W gminie występuje zjawisko starzenia się społeczeństwa - w chwili obecnej wskaźnik osób w wieku poprodukcyjnym wynosi 22 % i tendencja jest wzrostowa. Ze świadczeń OPS w Jędrzejowie korzysta 586 osób z powodu choroby (w zdecydowanej większości są to osoby starsze). W ponad 65% przypadków pensjonariuszami Domów Pomocy Społecznej są osoby starsze. W gminie występują trudności ze świadczeniem usług opiekuńczych w miejscu zamieszkania osoby, brakuje miejsc i form aktywizacji osób starszych, prowadzonych programów profilaktycznych mających na celu zachowanie sprawności fizycznej i psychicznej, dostępu do specjalistycznej opieki medycznej, itp. | |
| | | <ul style="list-style-type: none"> • odsetek osób w wieku poprodukcyjnym wynosi 24% | <ul style="list-style-type: none"> • odsetek osób w wieku poprodukcyjnym wynosi 18% |



| | | | |
|-------------------|---------------|--|---|
| | Mocne strony | <ul style="list-style-type: none"> dostępność do usług medycznych działalność Jędrzejowskiego Uniwersytetu Trzeciego Wieku | <ul style="list-style-type: none"> większy odsetek osób pozostających we własnym gospodarstwie domowym lub pod opieką rodziny |
| | Słabe strony | <ul style="list-style-type: none"> brak miejsc i form aktywizacji problemy komunikacyjne z dojazdem do usług brak mieszkań chronionych jako alternatywy dla DPS | <ul style="list-style-type: none"> brak miejsc i form aktywizacji problem z dojazdem do usług zlokalizowanych w mieście brak mieszkań chronionych jako alternatywy dla DPS |
| osoby bezrobotne | Opis problemu | <p>Sytuacja na lokalnym rynku pracy nie jest korzystna, mimo skala bezrobocia w gminie wynosi 8,4 % osób w wieku produkcyjnym. Jest to sytuacja lepsza niż w powiecie i województwie. Duża liczba osób bezrobotnych korzysta ze świadczeń OPS w Jędrzejowie (529 osób) - jest to pomoc doraźna, niezbędna, ale nie eliminująca problemów. Zwłaszcza, że większość bezrobotnych ma niskie kwalifikacje i brak specjalizacji. Ponadto osoby bezrobotne często są mało aktywne na rynku pracy, ze względu na słabą samoocenę, ale i ze względu na niechęć do podjęcia jakiegokolwiek pracy.</p> | |
| | Mocne strony | <ul style="list-style-type: none"> możliwość wzrostu zatrudnienia w sektorze usługowym lub sektorze usług społecznych dostępność do usług, szkoleń, świadczonych przez PUP | <ul style="list-style-type: none"> możliwość zatrudniania do prac sezonowych w rolnictwie dostępność do usług, szkoleń, świadczonych przez PUP |
| | Słabe strony | <ul style="list-style-type: none"> niska aktywność osób bezrobotnych | <ul style="list-style-type: none"> niska aktywność osób bezrobotnych |
| dzieci i młodzież | Opis problemu | <p>Na terenie gminy osoby w wieku do 18 roku życia stanowią 17,3 % mieszkańców. Dzieci i młodzież mają zapewniony dostęp do placówek oświatowych do poziomu ponadgimnazjalnego. Młodzież poszukująca kierunków na wyższym poziomie kształcenia, zmuszona jest opuścić miasto dla większych ośrodków akademickich, tam pozostaje i szuka zatrudnienia. W gminie widoczny jest odpływ ludzi młodych (ze względu na brak możliwości rozwoju zawodowego i osobistego).</p> | |
| | | <ul style="list-style-type: none"> odsetek osób w wieku przedprodukcyjnym wynosi 15,4% | <ul style="list-style-type: none"> odsetek osób w wieku przedprodukcyjnym wynosi 19,3% |
| | Mocne strony | <ul style="list-style-type: none"> dostępność do placówek oświatowych do szczebla ponadgimnazjalnego działalność Centrum Kultury | <ul style="list-style-type: none"> dostępność do placówek oświatowych do szczebla podstawowego w części sołectw |
| | Słabe strony | <ul style="list-style-type: none"> brak dostępu do ciekawej oferty placówek kulturalnych trudności z dostępem do infrastruktury sportowej i rekreacyjnej poza obiektami oświatowymi słaba organizacja czasu wolnego poza placówkami oświatowymi | <ul style="list-style-type: none"> brak dostępu do infrastruktury kulturalnej, sportowej i rekreacyjnej słaba organizacja czasu wolnego poza placówkami oświatowymi |



| | | |
|---|---------------|---|
| osoby zagrożone wykluczeniem społecznym ze względu na występujące w ich środowisku domowych zjawiska patologiczne | Opis problemu | Do grupy tej należą środowiska, gdzie notuje się wysokie wskaźniki uzależnień (od alkoholu, substancji psychoaktywnych, hazardu, itp.) i innych zachowań patologicznych (np. bezradności, przemocy domowej). Zjawiska te mogą być zarówno przyczyną, jak i skutkiem innych negatywnych sytuacji bądź zachowań widocznych w społeczeństwie. Wśród beneficjentów OPS w Jędrzejowie jest 108 rodzin pobierających świadczenia z powodu alkoholizmu ich członka, 36 z powodu występowania przemocy w rodzinie. Z pomocy OPS skorzystało 989 rodzin, w tym 402 wychowujące dzieci, z czego 257 z problemami wychowawczymi. |
| | Mocne strony | <ul style="list-style-type: none"> dostępność do usług pomocy społecznej w postaci asystenta rodziny, poradnictwa specjalistycznego, pomocy opiekunek środowiskowych działalność Klub Integracji Społecznej działalność Punktu Wsparcia dla Rodziny działalność Gminnej Komisji Rozwiązywania Problemów Alkoholowych działalność Zespołu Interdyscyplinarnego do spraw Przeciwdziałania Przemocy w Rodzinie |
| | Słabe strony | <ul style="list-style-type: none"> wzrost sytuacji i problemów patologicznych w rodzinach |
| osoby zagrożone wykluczeniem społecznym ze względu na niepełnosprawność | Opis problemu | OPS w Jędrzejowie wypłaca świadczenia z powodu występowania niepełnosprawności - otrzymuje je 320 osób. Rzeczywista liczba osób niepełnosprawnych w gminie i mieście jest jednak trudna do oszacowania. Osoby te identyfikują problemy rozwojowe (słaby dostęp do nauki, brak inicjatyw reintegracyjnych, brak stowarzyszeń działających dla potrzeb osób niepełnosprawnych, występujący problem bezrobocia), techniczne (niedostosowane architektoniczne obiektów i ciągów komunikacyjnych) i instytucjonalne (trudności w korzystaniu w usług placówek różnych szczebli). |
| | Mocne strony | <ul style="list-style-type: none"> działalność Powiatowego Centrum Pomocy Rodzinie w Jędrzejowie działalność stowarzyszeń oferujących pomoc osobom niepełnosprawnym |
| | Słabe strony | <ul style="list-style-type: none"> słaby dostęp do nauki brak inicjatyw reintegracyjnych brak stowarzyszeń działających dla potrzeb osób niepełnosprawnych występujący problem bezrobocia problemy techniczne (niedostosowane architektoniczne obiektów i ciągów komunikacyjnych) problemy instytucjonalne (trudności w korzystaniu w usług placówek różnych szczebli). |

1.3. Sfera gospodarcza

1.3.1. Struktura gospodarki

Gmina Jędrzejów ma charakter rolniczo- przemysłowy.

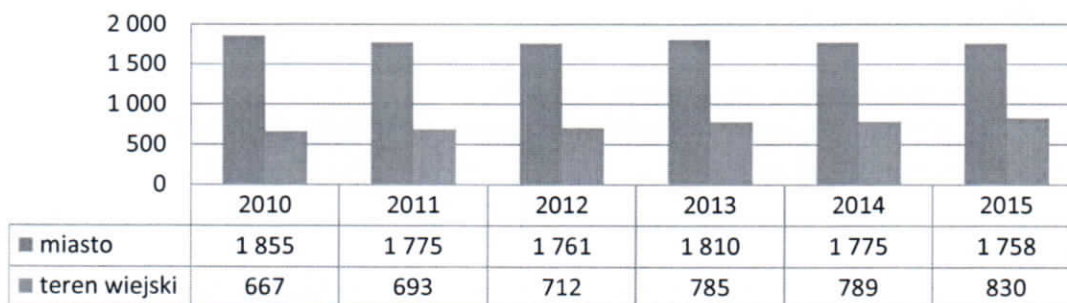
W gminie zarejestrowanych w rejestrze REGON w roku 2015 było ogółem 2 588 podmiotów gospodarczych, w tym 1 758 na terenie miasta i 830 na obszarze wiejskim.

Tabela 13. Zestawienie podmiotów gospodarki narodowej w mieście i gminie Jędrzejów wg sekcji PKD w 2015 roku (GUS, 2015)

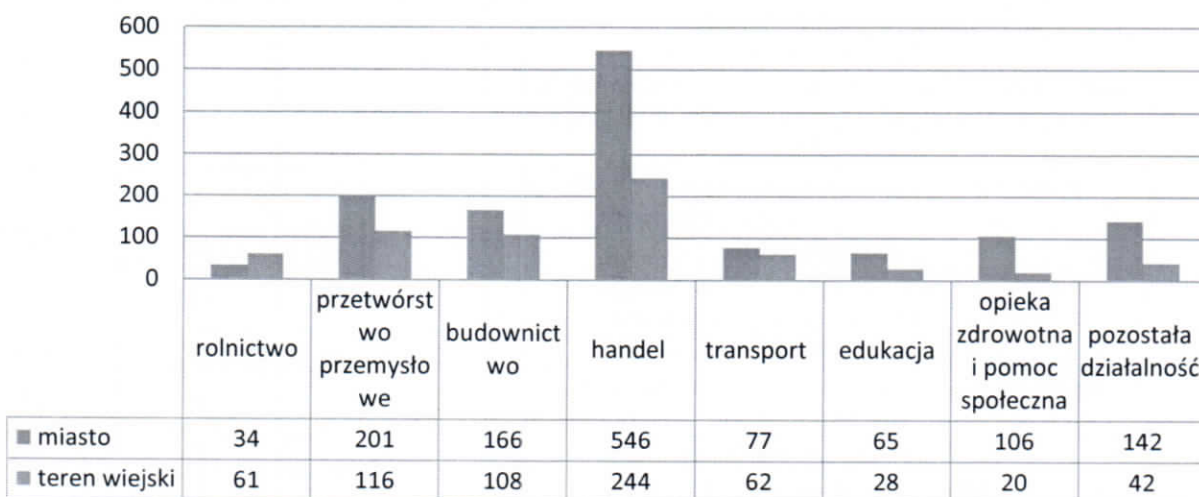
| Sektor gospodarki | Liczba podmiotów | | |
|--|------------------|---------------|--------|
| | Miasto | Teren wiejski | Ogółem |
| rolnictwo, leśnictwo, łowiectwo i rybactwo | 34 | 61 | 95 |
| górnictwo i wydobywanie | 3 | 2 | 5 |
| przetwórstwo przemysłowe | 201 | 116 | 317 |
| wytwarzanie i zaopatrywanie w energię elektryczną, gaz, parę wodną, gorącą wodę i powietrze do układów klimatyzacyjnych | 6 | 9 | 15 |
| dostawa wody, gospodarowanie ściekami i odpadami, działalność związana z rekultywacją | 10 | 4 | 14 |
| budownictwo | 166 | 108 | 274 |
| handel hurtowy i detaliczny; naprawa pojazdów samochodowych, włączając motocykle | 546 | 244 | 790 |
| transport i gospodarka magazynowa | 77 | 62 | 139 |
| działalność związana z zakwaterowaniem i usługami gastronomicznymi | 39 | 14 | 53 |
| informacja i komunikacja | 29 | 12 | 41 |
| działalność finansowa i ubezpieczeniowa | 44 | 13 | 57 |
| działalność związana z obsługą rynku nieruchomości | 71 | 5 | 76 |
| działalność profesjonalna, naukowa i techniczna | 137 | 57 | 194 |
| działalność w zakresie usług administrowania i działalność wspierająca | 28 | 9 | 37 |
| administracja publiczna i obrona narodowa; obowiązkowe ubezpieczenia społeczne | 14 | 15 | 29 |
| edukacja | 65 | 28 | 93 |
| opieka zdrowotna i pomoc społeczna | 106 | 20 | 126 |
| działalność związana z kulturą, rozrywką, rekreacją | 37 | 9 | 46 |
| pozostała działalność usługowa oraz gospodarstwa domowe zatrudniające pracowników, gospodarstwa domowe produkujące wyroby i świadczące usługi na własne potrzeby | 142 | 42 | 184 |



Wykres 19. Liczba podmiotów gospodarczych zarejestrowanych w rejestrze REGON na terenie gminy Jędrzejów w latach 2010-2015 (GUS, 2010-2015)

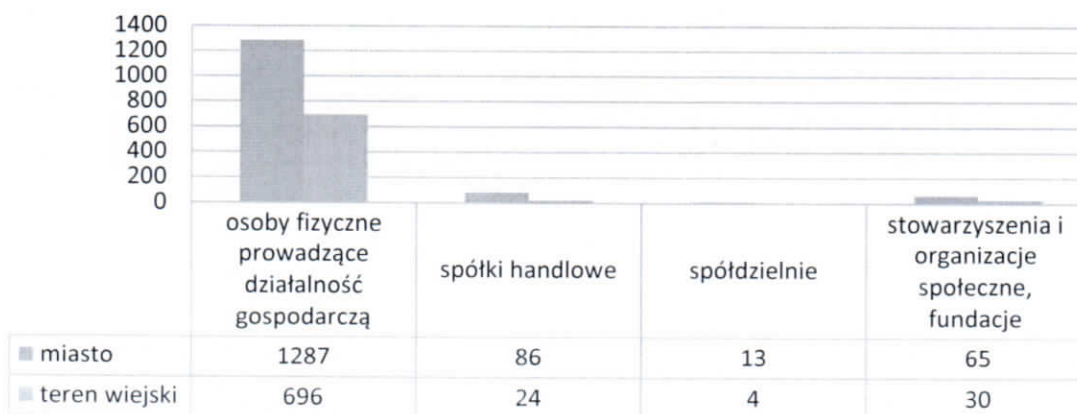


Wykres 20. Struktura głównych branż podmiotów gospodarki narodowej w mieście i gminie Jędrzejów wg sekcji PKD w 2015 roku (GUS, 2015)



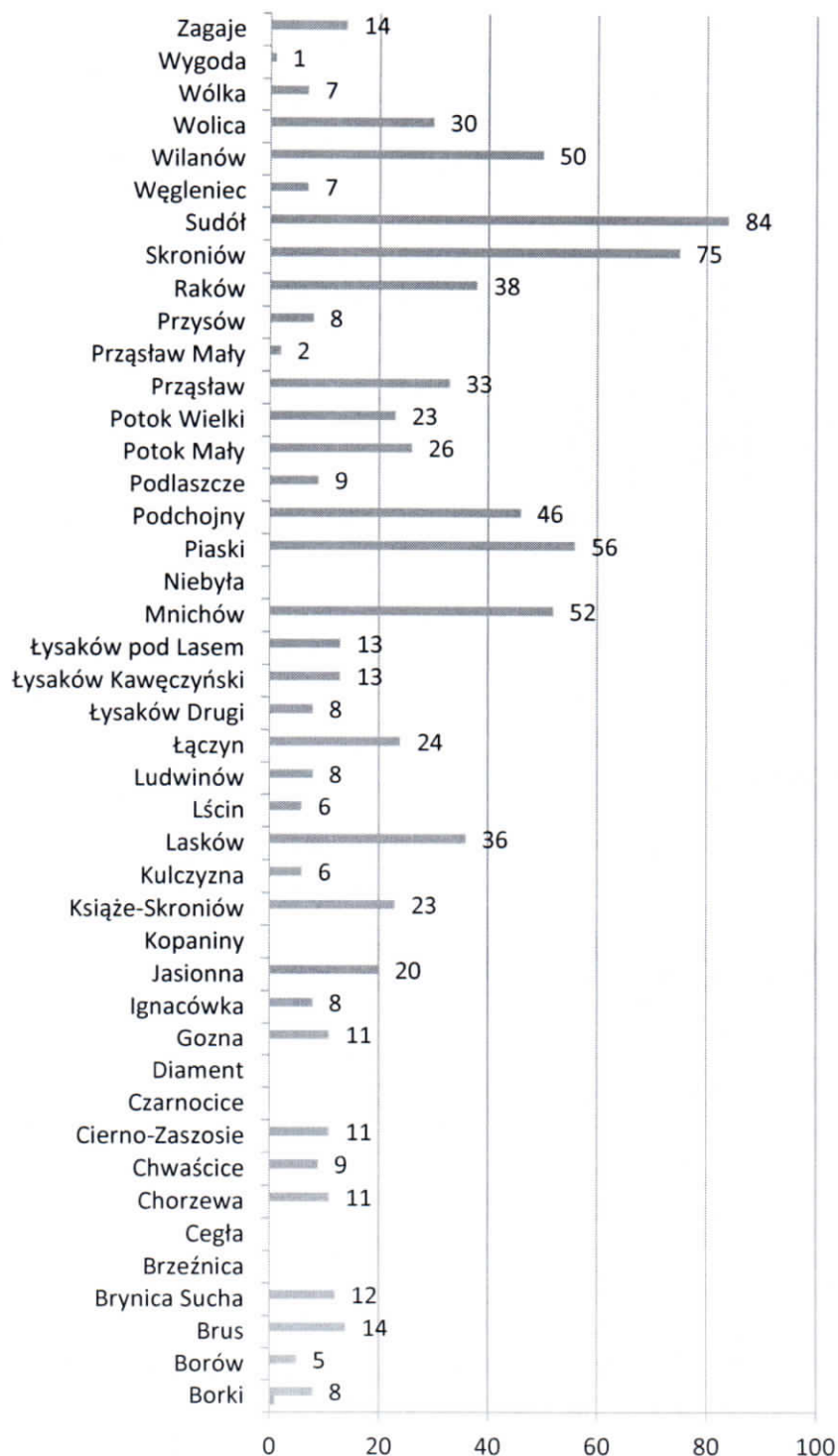
W gminie funkcjonuje 97 podmiotów w sektorze państwowym, z czego 77 na terenie miasta (GUS, 2015) oraz zarejestrowanych jest 2 482 podmioty w sektorze prywatnym, z czego 1 675 na terenie miasta.

Wykres 21. Struktura podmiotów prywatnych zarejestrowanych w mieście i gminie Jędrzejów w 2015 roku (GUS, 2015)





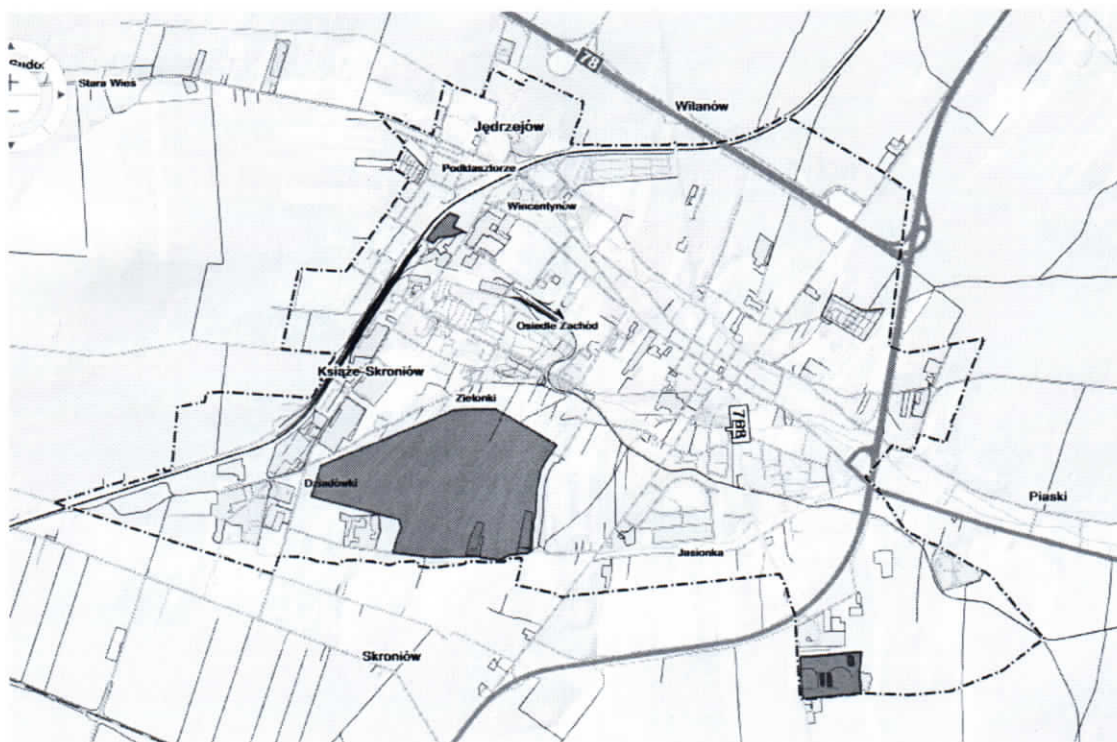
Wykres 22. Liczba podmiotów gospodarczych w sektorze prywatnym w poszczególnych sołectwach gminy Jędrzejów w roku 2015 (GUS, 2015)



Największa liczba zarejestrowanych podmiotów sektora prywatnego jest w sołectwie Sudół, a następnie w sołectwach: Skroniów, Piaski, Mnichów i Wilanów.



Tabela 14. Tereny inwestycyjne na obszarze Jędrzejowa (<http://sipws.wrota-swietokrzyskie.pl/>)



1.3.2. Główni pracodawcy

Do największych zakładów produkcyjnych na terenie gminy należą:

- Universal Leaf Tobacco Poland Sp. z o. o. Jędrzejów, ul. Przemysłowa 20
- VANSTAR Książę – Skroniów 41
- Dp Clean Tech Poland Sp. z o.o. Jędrzejów, ul. Jasionka 96
- MAR-TOM Sp. z o.o. Jędrzejów, ul. Jasionka 90
- Quickpack Polska Jędrzejów, ul. Przemysłowa 47
- „WiR” Sp. j. Zakład Przetwórstwa Mięsnego Jędrzejów, ul. Rakowska 29
- LECH-POL Spółka Jawna D.J.Ł.E. Lechowicz Jędrzejów, ul. Reymonta 21a
- Bifamet Sp. z o. o. Zakłady mechaniczne Jędrzejów, ul. Przemysłowa 11
- Browar „Strzelec” Jędrzejów, ul. Strażacka 1.

Pracodawcą na terenie gminy jest również administracja publiczna w postaci: Urzędu Miejskiego i jego jednostek organizacyjnych, placówek oświatowych, instytucji powiatowych. Ponad 95 % przedsiębiorstw działających w gminie to mikroprzedsiębiorstwa, o ograniczonych zasobach finansowych, niezdolne do rozszerzenia liczby miejsc pracy, innowacyjności, promocji, itp. Jest to jedna ze słabości lokalnej gospodarki, która tworzą głównie samozatrudnieni oraz osoby fizyczne zatrudniające do 9 osób. W gminie wśród podmiotów prowadzących działalność gospodarczą zdecydowanie przeważają małe podmioty zajmujące się głównie handlem i usługami. Są to najczęściej sklepy i hurtownie (spożywcze, materiałów budowlanych itp.), a także drobne zakłady produkcyjno-usługowe, jak warsztaty samochodowe, usługi remontowo-budowlane, itp.



1.3.3. Rolnictwo i leśnictwo

Gmina Jędrzejów jest terenem rolnym - około 69 % powierzchni gminy stanowią użytki rolne.

Tabela 15. Powierzchnia użytków rolnych w gminie w 2014 r. (GUS, 2014)

| Użytkowanie gruntów rolnych | | Powierzchnia w ha |
|-----------------------------|-------------------------|-------------------|
| użytki rolne ogółem | | 15 892 |
| w tym: | grunty orne | 13 576 |
| | sady | 269 |
| | łąki trwałe | 1 034 |
| | pastwiska trwałe | 275 |
| | grunty rolne zabudowane | 605 |
| | grunty pod stawami | 85 |
| | grunty pod rowami | 48 |

Grunty rolne zaliczane są do czystych ekologicznie. W strukturze jakościowej gleb dominują grunty dobrej i średniej klasy bonitacyjnej. Prawie 44 % gruntów ornych to gleby IV klasy bonitacyjnej, gleby klasy II i III stanowią 28 %, grunty V i VI klasy bonitacyjnej – 28 %.

Dominującą pozycję w strukturze upraw gminy zajmują zboża, ziemniaki oraz użytki zielone z przeznaczeniem na pasze dla inwentarza żywego. Na bazie produkcji zbóż rozwija się produkcja trzody chlewnej oraz drobiarstwo. Inną formą działalności podejmowaną przez gospodarstwa jest agroturystyka.

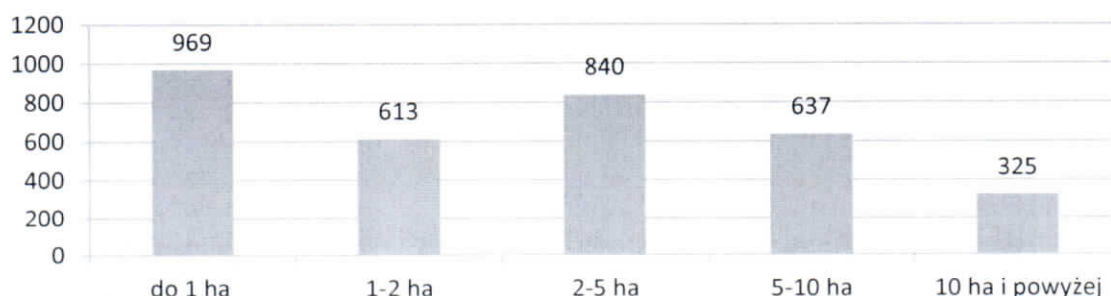
Największy obszar gruntów ornych zajmują rędziny, reprezentowane przez rędziny czarnoziemne (zaliczane do 1 i 2, rzadziej 3 kompleksu przydatności rolniczej gleb) i brunatne (zaliczane do 3, rzadziej 2 kompleksu przydatności rolniczej gleb). Występują one na około 45% powierzchni gruntów ornych.

Gleby brunatne właściwe, charakteryzujące się dobrymi właściwościami fizycznymi, zaliczane głównie do 4 kompleksu przydatności rolniczej gleb – zajmują 6 % powierzchni gruntów ornych. Gleby brunatne wylugowane, występują na około 32 % powierzchni gruntów ornych. Gleby bielcowe, zaliczane do kompleksów 8 i 9 zajmują niecałe 15 % powierzchni gruntów ornych.

Udział gleb kwaśnych i bardzo kwaśnych w gminie Jędrzejów wynosi 40 – 50 % powierzchni użytków rolnych.

W gminie jest ogółem 3 386 gospodarstw rolnych (GUS, 2002), w tym ok 28% to gospodarstwa poniżej 1 ha, a ok 9% powyżej 10 ha.

Wykres 23. Struktura gospodarstw rolnych według powierzchni w gminie Jędrzejów (GUS, Powszechny Spis Rolny, 2002)



Gospodarka leśna nie odgrywa istotnej roli w gospodarce gminy. Drewno pozyskuje się z lasów prywatnych, są to ilości ok. 2000 m³ grubizny. Gospodarka leśna polega m.in. na wykonywaniu trzebieży wczesnej i późnej oraz wycinki sanitarnej.

1.3.4. Identyfikacja występujących problemów w sferze gospodarczej

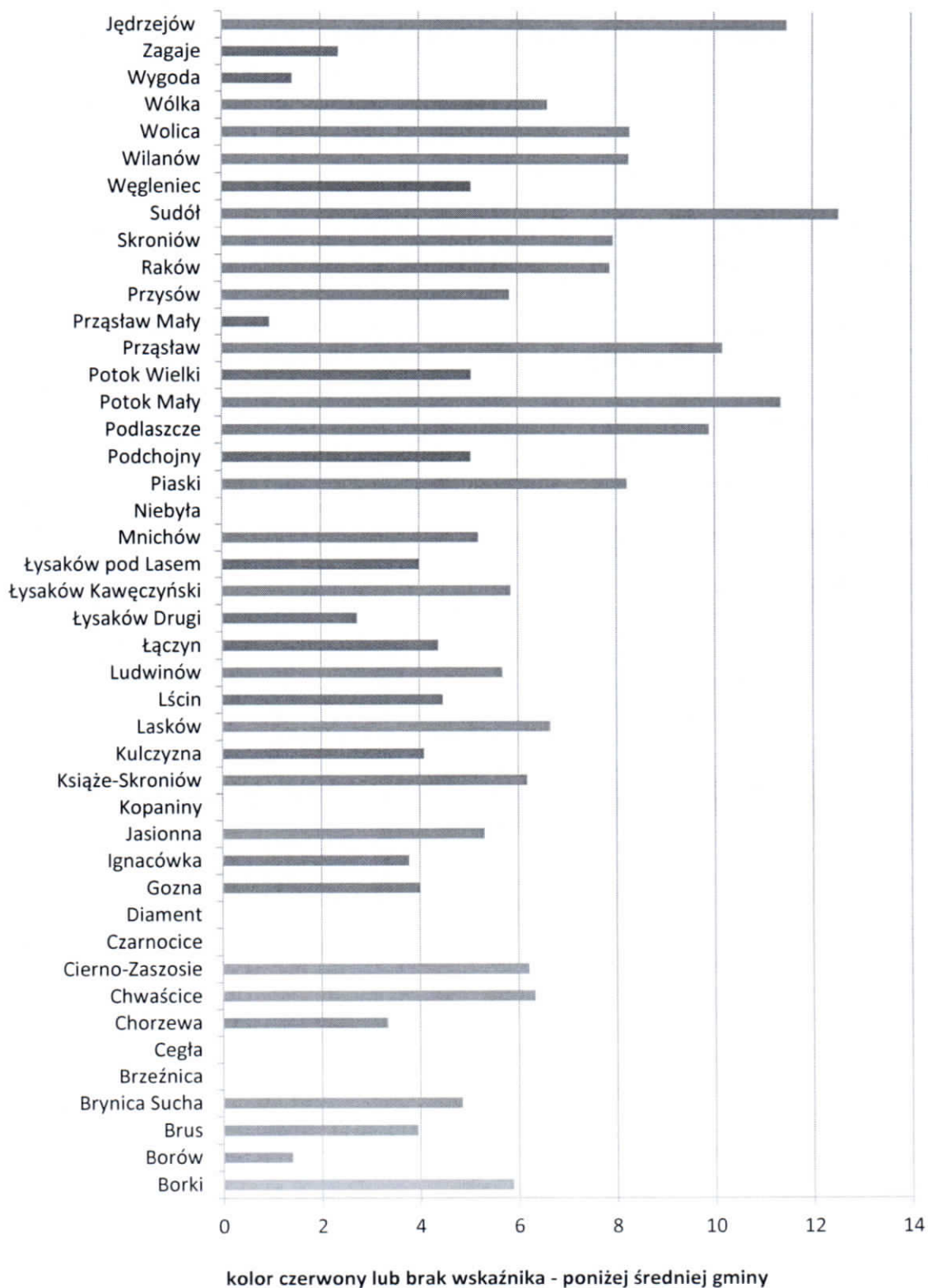
Problemem o charakterze gospodarczym jest przede wszystkim niski stopień przedsiębiorczości oraz słabe zainteresowanie miastem i gminą strategicznych inwestorów.

Tabela 16. Wskaźniki dla podmiotów gospodarczych zarejestrowanych w gminie Jędrzejów w roku 2014 (GUS, 2014)

| Wyszczególnianie | Wskaźniki | | |
|---|-----------|---------------|--------|
| | Miasto | Teren wiejski | Ogółem |
| podmioty wpisane do rejestru REGON na 10 tys. ludności | 1 131 | 606 | 896 |
| jednostki nowo zarejestrowane w rejestrze REGON na 10 tys. ludności | 75 | 54 | 65 |
| jednostki wykreślone z rejestru REGON na 10 tys. ludności | 93 | 48 | 73 |
| podmioty wpisane do rejestru na 1000 ludności | 113 | 61 | 89 |
| podmioty na 1000 mieszkańców w wieku produkcyjnym | 184,8 | 96,6 | 144,3 |
| osoby fizyczne prowadzące działalność gospodarczą na 1000 ludności | 84 | 51 | 69 |
| osoby fizyczne prowadzące działalność gospodarczą na 100 osób w wieku produkcyjnym | 13,6 | 8,1 | 11,1 |
| fundacje, stowarzyszenia i organizacje społeczne na 1000 mieszkańców | 3,82 | 2,23 | 3,10 |
| podmioty nowo zarejestrowane na 10 tys. ludności w wieku produkcyjnym | 123 | 86 | 8,2 |
| udział podmiotów wyrejestrowanych w ogólnej liczbie podmiotów wpisanych do rejestru REGON w % | 8,3 | 7,9 | 0,53 |



Wykres 24. Liczba podmiotów gospodarczych w mieście Jędrzejów i poszczególnych sołectwach gminy Jędrzejów w przeliczeniu na 100 mieszkańców (opracowanie własne na podst. GUS)



Najwyższą koncentracją aktywności gospodarczej liczoną liczbą przedsiębiorstw na 100 osób charakteryzuje obszar miejski (2 miejsce w gminie - wskaźnik 11,4 na 100 mieszkańców) oraz miejscowości - w kolejności od najwyższych wskaźników: Sudoł (12,5 podmiotów na 100 mieszkańców - 1 miejsce w gminie), Potok Mały (11,4), Prząsław (10,1), Podlaszcze (9,9) i Piaski (8,2).

Dla terenów wiejskich większość wskaźników dotyczących podmiotów gospodarczych w przeliczeniu na liczbę ludności jest poniżej średniej dla gminy Jędrzejów.

Bezrobocie jest jednym z najpoważniejszych problemów społeczno-ekonomicznych gminy, ponieważ wynosi ono 8,4% osób w wieku produkcyjnym. Poziom bezrobocia odzwierciedla niski poziom wykształcenia mieszkańców, obniża aktywność w przestrzeni publicznej, wpływa na pogorszenie sytuacji materialnej i zwiększa korzystanie ze świadczeń pomocy społecznej, wpływa na poziom i jakość sfery gospodarczej w gminie.

Konieczne jest zwiększenie aktywności gospodarczej mieszkańców w celu wzrostu lokalnego rynku pracy oraz dochodów gospodarki i budżetu samorządu. Zmiany wzmacniające przedsiębiorczość powinny objąć zwłaszcza sektor usług (w tym usług otoczenia biznesu) oraz działania promocyjne skierowane do inwestorów zewnętrznych. Dla centrum miasta najważniejszy jest rozwój przedsiębiorstw usługowych, tworzenie centrum życia gospodarczego, którego oddziaływanie będą promieniować na inne obszary miasta i gminy.

Tabela 17. Grupy społeczne wymagające wsparcia w zakresie sfery gospodarczej na terenie gminy Jędrzejów

| Grupy wymagające wsparcia | | Opis | |
|---------------------------|---------------|---|---|
| | | na terenie miasta | na terenie wiejskim |
| przedsiębiorcy | opis problemu | <ul style="list-style-type: none"> liczba podmiotów gospodarczych zarejestrowanych w rejestrze regon - 1 755 | <ul style="list-style-type: none"> liczba podmiotów gospodarczych zarejestrowanych w rejestrze regon - 830 |
| | mocne strony | <ul style="list-style-type: none"> stały wzrost liczby podmiotów gospodarczych silny sektor prywatny | |
| | słabe strony | <ul style="list-style-type: none"> większość podmiotów to małe firmy, zatrudniające do 9 osób o słabej kondycji i możliwościach inwestycyjnych brak zainteresowania gminą przez inwestorów strategicznych brak pracy dla ludzi wykształconych, młodych | |

1.4. Uwarunkowania ochrony środowiska

1.4.1. Środowisko naturalne

Gmina Jędrzejów położona jest w Niecce Nidziańskiej, która jest wyraźnym obniżeniem pomiędzy pasmem Wyżyny Krakowsko-Częstochowskiej a wypiętrzeniem Gór Świętokrzyskich. Niecka Nidziańska należy do synklinorium miechowskiego, które graniczy z antyklinorium świętokrzyskim, z monokliną śląsko-krakowską oraz wchodzi pod utwory zapadliska przedkarpackiego. Została ona uformowana przez trzeciorzędowe deformacje tektoniczne, które były związane z fałdowaniem Karpat zewnętrznych wieku neogeńskiego. Utwory permu oraz młodsze są położone poziomo i były wielokrotnie poddawane procesom denudacyjnym. Osady mezozoiczne zwiększają swoją miąższość w kierunku osi niecki przebiegającej przez Włoszczową, Jędrzejów, w kierunku Działoszyc.

Najstarszymi utworami odsłaniającymi się na terenie gminy Jędrzejów są margle, margle piaszczyste oraz opoki, wśród których występują wkładki piaskowców włóknistych i gez.

Rejon gminy Jędrzejów został objęty dwoma zlodowaceniami: południowopolskim oraz środkowopolskim. Zlodowacenie południowopolskie reprezentowane jest przez mułki lessowe, niekiedy zapiaszczane i warstwowane. Charakterystycznymi utworami dla zlodowacenia środkowopolskiego są: mułki lessowe, mułki i piaski zastoiskowe oraz piaski i żwiry rzeczno-peryglacjalne. Występują na znacznej powierzchni, wypełniając zagłębienia. W regionie południowym pod mułkami występują płaty lessów.

Doliny rzek i cieków są wypełnione piskami gruboziarnistymi, a w starorzeczach i zakolach rzek wytworzyły się torfy i namuły torfiaste. Zajmują one rozległe powierzchnie w dolinach Nidy, Grabówki i Brzeznicy.

Kopaliny występujące na terenie gminy Jędrzejów to: piaski, surowce ilaste, piaskowce, opoki, margle i torfy. W latach minionych eksploatowano te surowce, głównie na cele lokalne. Zasoby szacunkowe określono dla złoża surowca ilastego Łysaków Pod Lasem oraz obszarów występowania piasku w rejonach miejscowości: Chorzewka, Dziadówki, Jasionna – Wolica, Przysław Mały, Potok Wielki, Borki i Chwaścice.

Główną rzeką gminy jest Brzeznica (lewobrzeżny dopływ Nidy) z dopływami, która bierze swój początek w rejonie miasta Jędrzejowa i dalej płynie w kierunku wschodnim. W północnej części gminy przepływa rzeka Biała Nida, z dopływami rzeka Grabówka (prawobrzeżny dopływ rzeki Białej Nidy) i Rudka (Jedlnica), stanowiąca jednocześnie fragment granicy gminy. Południowa część gminy odwadniana jest przez bezimienne dopływy rzeki Mierzawy. Rzeki gminy posiadają naturalny układ hydrologiczny, a najważniejszymi elementami rzeki Białej Nidy jest meandrowanie z licznymi zakolami.

Na obszarze gminy znajdują się liczne zbiorniki wodne, głównie stawy rybne w miejscowościach: Chorzewa, Rudki, Mnichów, Lasków, Piaski.

Wody podziemne występują niemal wyłącznie w szczelinowatych utworach marglistych górnej kredy, tworzących dwa główne zbiorniki wód podziemnych (GWZP) nr 408 Niecka Miechowska NW i 409 Niecka Miechowska SE.

W rejonie Jędrzejowa występują gleby wytworzone z utworów kredowych – rędziny, gleby związane z podłożem piaszczysto – gliniastym: bielicowe, brunatne, mady i gleby mułowe oraz gleby wytworzone na podłożu organicznym czy też organiczno – mineralnym: torfowe, murszowe i mułowo – torfowe.

Krajobraz naturalny na zdecydowanej większości obszaru gminy został przekształcony w krajobraz kulturowy (pola uprawne, łąki, pastwiska, tereny budowlane) o różnym stopniu antropogenizacji. Pozostałe fragmenty krajobrazów naturalnych tworzą mozaikę ekosystemów leśnych i wodno-łukowych z agrocenozami i terenami zurbanizowanymi. Na obszarze miasta tereny zalesione zajmują powierzchnię 2,23 ha, na obszarze wiejskim - 5359,46 ha. Lesistość gminy wynosi 23,2% jej powierzchni.

Tabela 18. Grunty leśne i lasy na terenie gminy Jędrzejów w ha w latach 2015 (GUS, 2015)

| Wyszczególnienie | Powierzchnia w ha |
|-------------------------------------|-------------------|
| powierzchnia gruntów leśnych ogółem | 5 248,20 |
| las ogółem | 5 248 |
| grunty leśne publiczne ogółem | 3 802,20 |
| grunty leśne prywatne | 1 446 |

Pod względem własności lasy w gminie w ponad 762% są lasami państwowymi.

1.4.2. Ochrona przyrody

Obecność na terenie gminy Jędrzejów elementów środowiska naturalnego o wysokiej wartości przyrodniczej i krajobrazowej zdecydowała o ustanowieniu na obszarze gminy obszarowych i indywidualnych form ochrony przyrody.

Na terenie gminy Jędrzejów znajdują się formy ochrony przyrody:

- Włoszczowsko-Jędrzejowski Obszar Chronionego Krajobrazu
- rezerwat przyrody Gaj
- użytki ekologiczne (bagno i łąka śródleśna)
- pomniki przyrody ożywionej
- Obszary Natura 2000: Dolina Białej Nidy PLH260013 i Ostoja Gaj PLH260027.

Ponadto przez gminę przechodzi fragment korytarza ekologicznego o znaczeniu krajowym – Dolina Nidy.



Tabela 19. Rozmieszczenie form ochrony przyrody na terenie gminy Jędrzejów
(<http://geoserwis.gdos.gov.pl/mapy/>)





Tabela 20. Formy ochrony przyrody na terenie gminy Jędrzejów (<http://kielce.rdos.gov.pl>)

| Forma ochrony przyrody | Nazwa | Podstawa prawna | Opis |
|-------------------------------|---|---|---|
| Obszar Chronionego Krajobrazu | Włoszczowsko-Jędrzejowski Obszar Chronionego Krajobrazu | Uchwała Nr XXXV/619/13 Sejmiku Województwa Świętokrzyskiego z dnia 23 września 2013 r. dotycząca wyznaczenia Włoszczowsko-Jędrzejowskiego Obszaru Chronionego Krajobrazu (Dz. Urz. Woj. Święt. poz. 3311) | Położony w zachodniej części województwa ma ważne znaczenie wodochronne, gdyż położony jest na działle wodnym i źródłiskowym pomiędzy Pilicą i Nidą, a także na zbiorniku wód podziemnych (GZWP). Istotne funkcje retencyjne tego obszaru zapewnia lesistość terenu, liczne zbiorniki wodne, podmokłości, torfowiska. |
| Rezerwat przyrody | Gaj | Zarządzenie MLIPID z 19.06.1959 r. (MP Nr 62 z 1959, poz. 319). Obwieszczenie Woj. Święt. z 15.10.2001 r. (Dz. Urz. Woj. Święt. Nr 107 poz. 1270) | Rezerwat florystyczny o powierzchni 5,90 ha. Obejmuje obszar niewysokiego wzniesienia, zbudowanego ze skał węglanowych górnokredowych, głównie margli oraz tereny z nim sąsiadujące, porośnięte lasem. Przeważa roślinność typowa dla grądu sosnowo-dębowego. Kompleks leśny znajdujący się na północy gminy oraz przylegające do niego części terenów wsi Tarszawa |
| Użytek ekologiczny | bagno | Rozporządzenie Wojewody Świętokrzyskiego Nr 355/2001 z dnia 23 listopada 2001 r. w sprawie uznania za użytki ekologiczne (Dz. Urz. Woj. Świętokrzyskiego z dnia 27 listopada 2001 r. Nr 124 poz. 1469) | Bagno o powierzchni 0,62 ha. |
| | łąka śródleśna | Uchwała nr LIX/502/14 Rady Miejskiej w Jędrzejowie z dnia 30.10.2014 r. w sprawie ustanowienia pomnika przyrody (Dz. Urz. Woj. Święt. poz. 2933) | Płaty nieużytkowanej roślinności - łąka śródleśna o powierzchni 5,75 ha |
| Pomniki przyrody | grupa ośmiu drzew gatunku lipa drobnolistna | Rozporządzenie Nr 9/2006 Wojewody Świętokrzyskiego z dnia 29 maja 2006 r. w sprawie uznania za pomniki przyrody. Dz. Urz. Woj. Świętokrzyskiego Nr 137, poz. 1616, | nr w rejestrze: 382 |
| | czereśnia | | nr w rejestrze: 772 |
| | czereśnia | | nr w rejestrze: 773 |
| | lipa drobnolistna | | nr w rejestrze: 774 nr w rejestrze: 775 |



| | | | |
|--|---------------------------------|---|--|
| | klon jawor | z dn. 02.06.2006 r. | |
| | dąb szypułkowy | | |
| | dąb szypułkowy | | |
| | dąb szypułkowy | | |
| | dąb szypułkowy | | |
| | grupa drzew - 3 dęby szypułkowe | | |
| Specjalne Obszary Ochrony Siedlisk Natura 2000 | Dolina Białej Nidy PLH260013 | Obszar mający znaczenie dla Wspólnoty - Decyzja Wykonawcza Komisji (UE) 2015/2369 z dnia 26.11.2015 r. w sprawie przyjęcia dziewiątego zaktualizowanego wykazu terenów mających znaczenie dla Wspólnoty składających się na kontynentalny region biogeograficzny (notyfikowana jako dokument nr C(2015) 8191), (Dz. U. UE L 2015.338.34 z dn. 23.12.2015 r. | Powierzchnia na terenie gminy: 720,68 ha. Ostoja obejmuje dolinę rzeki Białej Nidy z jej dopływami - lewym rzeką Lipnicą i prawym rzeką Kwilanką. Dolina Białej Nidy tworzy granicę między Niecką Włoszczowską na północy, a znajdującym się na południu Płaskowyżem Jędrzejowskim. Wzdłuż doliny w biegu rzeki i jej dopływów zlokalizowane są liczne stawy hodowlane. |
| | Ostoj Gaj PLH260027 | | Powierzchnia na terenie gminy: 466,64 ha Ostoja jest podzielona na dwie części: pierwsza z rezerwatem Gaj znajduje się na północny-zachód od Jędrzejowa, a druga na południowy zachód od miasta. W budowie geologicznej tego obszaru dominują magle kredowe, które budują niewielkie wzgórza. Ostoj Gaj zabezpiecza dwa kompleksy leśne z udziałem dobrze i bardzo dobrze zachowanych grądów. |

1.4.3. Gospodarka odpadami

Nowe przepisy nakładają na gminę obowiązek selektywnego zbierania odpadów komunalnych w celu osiągnięcia odpowiednich poziomów recyklingu. Taki system gospodarowania odpadami komunalnymi zaczął funkcjonować w gminie Jędrzejów od 1 lipca 2013 roku. Gmina należy do Regionu 3 według podziału w "Planie gospodarki odpadami dla województwa świętokrzyskiego" na lata 2012-2018, w związku z czym odpady, wytworzone na jej terenie, przewożone są Regionalnego Zakładu Zagospodarowania Odpadów we Włoszczowie. Działają tam: instalacja do mechaniczno-biologicznego przetwarzania zmieszanych odpadów komunalnych i wydzielenia ze zmieszanych odpadów komunalnych frakcji nadających się w całości lub części do odzysku, instalacja do przetwarzania selektywnie zebranych odpadów zielonych i innych bioodpadów i Instalacja do składowania odpadów.

Tabela 21. Zmieszane odpady zebrane z terenu gminy Jędrzejów w latach 2010-2015w Mg (GUS, 2010-2014)

| Zebraane odpady zmieszane | 2010 | 2011 | 2012 | 2013 | 2014 |
|---|-------------|-------------|-------------|-------------|-------------|
| Miasto | | | | | |
| ogółem | 4 712,66 | 2 142,36 | 1 905,22 | 1 603,86 | 1 310,52 |
| ogółem na 1 mieszkańca (kg) | 289,4 | 132,6 | 119,1 | 101,1 | 83,2 |
| z gospodarstw domowych | 3 111,39 | 1 531,44 | 1 268,61 | 1 383,00 | 821,07 |
| z gospodarstw domowych na 1 mieszkańca (kg) | 191,1 | 94,8 | 79,3 | 87,2 | 52,1 |
| Teren wiejski | | | | | |
| ogółem | 496,54 | 491,90 | 781,49 | 862,24 | 953,24 |
| ogółem na 1 mieszkańca (kg) | 38,3 | 38,0 | 60,2 | 66,4 | 73,4 |
| z gospodarstw domowych | 456,27 | 395,03 | 625,24 | 778,86 | 671,78 |
| z gospodarstw domowych na 1 mieszkańca (kg) | 35,2 | 30,5 | 48,2 | 59,9 | 51,7 |
| Ogółem | | | | | |
| ogółem | 5 209,20 | 2 634,26 | 2 686,71 | 2 466,10 | 2 263,76 |
| ogółem na 1 mieszkańca (kg) | 178,1 | 90,5 | 92,7 | 85,5 | 78,7 |
| z gospodarstw domowych | 3 567,66 | 1 926,47 | 1 893,85 | 2 161,86 | 1 492,85 |
| z gospodarstw domowych na 1 mieszkańca (kg) | 122,0 | 66,2 | 65,4 | 74,9 | 51,9 |

Odpady komunalne nadające się do odzysku zbierane są selektywnie z podziałem na frakcje:

- tworzywa sztuczne, metal, opakowania wielomateriałowe
- papier, tektura, tekstylia
- szkło bezbarwne i kolorowe
- popiół i żużel z pieców c.o. w sezonie grzewczym
- pozostałości z segregacji oraz zmieszane odpady komunalne.

Nowy system przyczynił się do zmniejszenia ilości odpadów zbieranych w sposób zmieszany, co jest korzystnym zjawiskiem odnotowywanym w skali całej gminy.

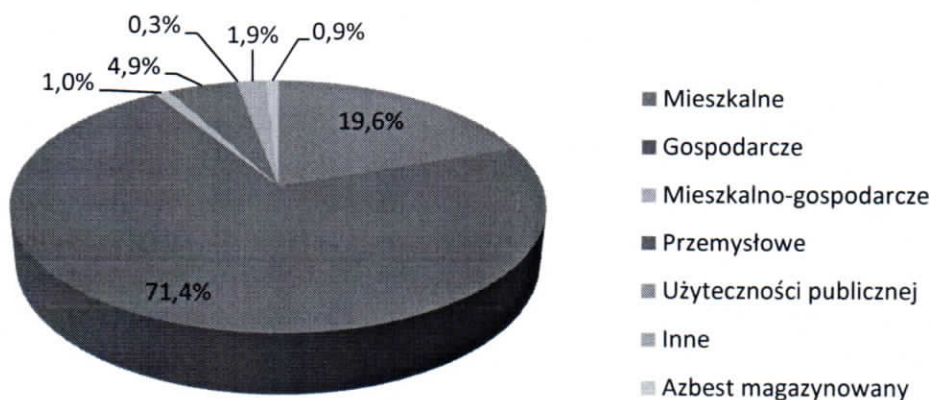
Odpady niebezpieczne są wywożone poza teren gminy, do unieszkodliwienia lub przetworzenia.

W gminie obowiązuje „Program usuwania wyrobów zawierających azbest dla Gminy Jędrzejów”. Na terenie gminy Jędrzejów jest ogółem 700 430,27 m² (7 704 733 kg) płyt



azbestowo-cementowych, w tym na obszarze wiejskim 7 114 074 kg, na terenie miasta 590 659 kg.

Wykres 25. Procentowe rozmieszczenie wyrobów azbestowych w poszczególnych rodzajach budynków na terenie gminy Jędrzejów (Program usuwania wyrobów zawierających azbest dla Gminy Jędrzejów)



Azbest z terenu gminy jest sukcesywnie usuwany. Mieszkańcy mogą zwracać się do Urzędu Miejskiego w Jędrzejowie z wnioskami o sfinansowanie wywozu i utylizacji wyrobów zawierających azbest.

Tabela 22. Ilość wyrobów azbestowych w mieście Jędrzejów i poszczególnych sołectwach gminy Jędrzejów (Program usuwania wyrobów zawierających azbest dla Gminy Jędrzejów)

| Sołectwo | Ilość zinwentaryzowanego azbestu [kg] | Sołectwo | Ilość zinwentaryzowanego azbestu [kg] |
|------------------|---|---------------------|---|
| Miasto Jędrzejów | 590 659 | Łysaków Kawęczynski | 253 000 |
| Borki | 56 056 | Łysaków pod Lasem | 230 175 |
| Borów | 280 995 | Mnichów | 345 807 |
| Brus | 166 210 | Piaski | 274 725 |
| Brynica Sucha | 96 712 | Podchojny | 331 738 |
| Chorzewa | 219 329 | Podlaszcze | 114 730 |
| Chwałcice | 111 001 | Potok Mały | 167 805 |
| Ciarno-Zasosie | 71 698 | Potok Wielki | 342 320 |
| Diament | 70 345 | Przysław | 181 280 |
| Gozna | 246 004 | Przysław Mały | 52 822 |
| Ignacówka | 68 420 | Przysów | 84 425 |
| Jasionna | 297 561 | Raków | 284 097 |
| Książę-Skroniów | 113 003 | Skroniów | 327 767 |
| Kulczyzna | 130 911 | Sudół | 231 935 |
| Lasków | 168 630 | Węgleniec | 199 045 |
| Lścin | 102 971 | Wilanów | 170 555 |
| Ludwinów | 109 780 | Wolica | 151 415 |
| Łączyn | 243 815 | Wólka | 47 487 |
| Łysaków Drugi | 295 295 | Zagaje | 474 210 |

1.4.4. Identyfikacja występujących problemów w sferze uwarunkowań środowiskowych

Wartością środowiska naturalnego gminy Jędrzejów jest obecność lasów (5 361,69 ha powierzchni gruntów leśnych w gminie ogółem, w tym lasów - 5 247 ha). Lesistość gminy wynosi 23,2% jej powierzchni.

Na terenie gminy Jędrzejów znajdują się formy ochrony przyrody: Włoszczowsko-Jędrzejowski Obszar Chronionego Krajobrazu, rezerwat przyrody Gaj, użytki ekologiczne (bagno i łąka śródleśna), 11 pomników przyrody ożywionej oraz Obszary Natura 2000: Dolina Białej Nidy PLH260013 i Ostoja Gaj PLH260027.

Na terenach zurbanizowanych gleby ulegają silnym przekształceniom łącznie z zanieczyszczeniem chemicznym. Zasadniczym zagrożeniem dla przyległych do szlaków komunikacyjnych gruntów jest emisja pyłu i metali ciężkich, która powoduje kumulację zanieczyszczeń w glebie. Należy dążyć do rozpoznania występowania przekroczenia dopuszczalnych stężeń substancji zanieczyszczających w glebach. Zwłaszcza dotyczy to gleb rolnych lub terenów zielonych.

Ochrona ludzi i środowiska przed oddziaływaniem pól elektromagnetycznych powinna polegać na właściwej lokalizacji obiektów, które mogą emitować pole elektromagnetyczne, czyli uwzględniania ich w miejscowych planach zagospodarowania przestrzennego oraz studiach uwarunkowań i kierunków zagospodarowania gminy.

W kontekście stanu środowiska naturalnego dużym wyzwaniem na terenie gminy Jędrzejów jest poprawa jakości powietrza. Głównym źródłem niskiej emisji jest zabudowa mieszkaniowa o niskich standardach energetycznych oraz spalanie paliw przez pojazdy samochodowe przejeżdżające przez gminę.

Gmina Jędrzejów objęta jest świętokrzyską strefą badań w zakresie ochrony powietrza. W ostatnich latach uzyskała ona klasę C w zakresie przekroczeń poziomu dopuszczalnego pyłu PM_{2,5} i PM₁₀ oraz bezn(a)pirenu. Cały obszar województwa w latach 2010-2015 uzyskał klasę D2 z powodu przekroczenia poziomu celu długoterminowego ozonu.

Tabela 23. Wynikowe klasy strefy świętokrzyskiej dla poszczególnych zanieczyszczeń, uzyskane w ocenie rocznej dokonanej z uwzględnieniem kryteriów ustanowionych w celu ochrony zdrowia (z uwzględnieniem krajowych norm dla uzdrowisk) (WIOŚ, Kielce)

| Kod strefy | Symbol klasy wynikowej dla poszczególnych zanieczyszczeń dla obszaru całej strefy | | | | | | | | | | | | |
|------------|---|-----------------|------------------|----|-------------------------------|----|----|----|----|-----|-------------------|------------------|-------------------|
| | SO ₂ | NO ₂ | PM ₁₀ | Pb | C ₆ H ₆ | CO | As | Cd | Ni | BaP | PM _{2,5} | O ₃ * | O ₃ ** |
| PL 2602 | rok 2011 | | | | | | | | | | | | |
| | A | A | C | A | A | A | A | A | A | C | C | A | D2 |
| | rok 2012 | | | | | | | | | | | | |
| | A | A | C | A | A | A | A | A | A | C | C | A | D2 |
| | rok 2013 | | | | | | | | | | | | |
| | A | A | C | A | A | A | A | A | A | C | C | A | D2 |
| | rok 2014 | | | | | | | | | | | | |
| | A | A | C | A | A | A | A | A | A | C | A | A | D2 |
| | rok 2015 | | | | | | | | | | | | |
| | A | A | C | A | A | A | A | A | A | C | A | A | D2 |

* według poziomu docelowego, ** według poziomu celu długoterminowego

Tabela 24. Klasyfikacja strefy świętokrzyskiej według parametrów, z uwzględnieniem kryteriów ustanowionych dla ochrony roślin (WIOŚ, Kielce)

| Kod strefy | Symbol klasy wynikowej dla poszczególnych zanieczyszczeń dla obszaru całej strefy | | | |
|------------|---|-----------------|--|--|
| | SO ₂ | NO _x | O ₃ (według poziomu docelowego) | O ₃ (według poziomu długoterminowego) |
| PL 2602 | rok 2011 | | | |
| | A | A | A | D2 |
| | rok 2012 | | | |
| | A | A | C | D2 |
| | rok 2013 | | | |
| | A | A | A | D2 |
| | rok 2014 | | | |
| | A | A | A | D2 |
| | rok 2015 | | | |
| | A | A | A | D2 |

Na podstawie uzyskanych wyników pomiarów stężenia pyłu PM₁₀ oraz ozonu (O₃) stwierdzono konieczność wykonania programu ochrony powietrza na terenie strefy świętokrzyskiej. W roku 2011 powstał „Program ochrony powietrza dla województwa świętokrzyskiego. Część B strefa świętokrzyska ze względu na przekroczenia pyłu PM₁₀ i benzo(a)pirenu” oraz „Program ochrony powietrza dla województwa świętokrzyskiego. Część C strefa świętokrzyska ze względu na przekroczenia ozonu”. Dla terenu miasta i gminy Jędrzejów nie przewidziano konieczności sporządzania planu działań naprawczych.

Ze względów klimatycznych konieczne jest prowadzenie polityki eliminującej zanieczyszczenie powietrza atmosferycznego stałymi mediami energetycznymi. Skuteczne wdrożenie działań naprawczych w tym zakresie wymaga równoległe podejmowania kompleksowych działań informacyjno-edukacyjnych.

Tabela 25. Zanieczyszczenie powietrza dla gminy Jędrzejów – według rocznego uśrednienia stężeń (Informacje Inspekcji Ochrony Środowiska. Wojewódzki Inspektor Ochrony Środowiska w Kielcach)

| Substancja | Notowany poziom zanieczyszczenia [µg/m ³] | Poziom dopuszczalny substancji w powietrzu Da [µg/m ³] |
|---|---|--|
| Dwutlenek siarki (SO ₂) | 7,1 | 20 |
| Dwutlenek azotu (NO ₂) | 14,2 | 40 |
| Pył zawieszony PM ₁₀ | 28,6 | 40 |
| Pył zawieszony PM _{2,5} | 22,4 | 25 |
| Benzen (C ₆ H ₆) | 1,1 | 5 |
| Ołów (Pb) | 0,03 | 0,5 |

Z przedstawionych danych wynika, że żadna z badanych substancji w uśrednieniu rocznym nie przekroczyła wartości poziomów dopuszczalnych (tzw. twardych standardów jakości powietrza) określonych w rozporządzeniu Ministra Środowiska z dnia 24 sierpnia 2012 r. w sprawie poziomów niektórych substancji w powietrzu. W przypadku pyłu PM_{2,5} notowany poziom średnioroczny jest bliski wartości dopuszczalnej, co wskazuje na możliwe przekroczenia w sezonie zwiększonej emisji (tj. w sezonie grzewczym).

Obszar wiejski gminy Jędrzejów charakteryzuje się niewielkim stopniem lokalnego zagrożenia czystości powietrza z uwagi na rolniczy charakter, brak przemysłu ciężkiego, wielkiej

energetyki i przemysłu chemicznego. Bardziej zanieczyszczone powietrze jest na terenie miasta z uwagi na większą koncentrację zabudowy mieszkaniowej, zakładów przemysłowych, większe natężenie ruchu pojazdów.

Dla gminy został sporządzony "Plan gospodarki niskoemisyjnej dla Gminy Jędrzejów na lata 2016 - 2022", który zakłada, że gmina Jędrzejów do 2020 roku:

- ograniczy poziom emisji dwutlenku węgla o około 5,9% w stosunku do roku bazowego (zakładana redukcja emisji CO₂ wyniesie 9,96tys. Mg)
- poprawi efektywność energetyczną poprzez zmniejszenie zużycia energii finalnej w stosunku do roku bazowego o około 3,15% (zakładana redukcja zużycia energii finalnej wyniesie około 14,5tys. MWh)
- zwiększy udział wykorzystania energii ze źródeł odnawialnych w zużyciu energii finalnej z poziomu około 3% (14,4 tys.MWh) w roku bazowym do poziomu około 4% (17,8 tys. MWh).

Stan czystości wód powierzchniowych oceniany jest przez Wojewódzkiego Inspektora Ochrony Środowiska w Kielcach. Wśród rzek na terenie gminy Jędrzejów monitoringiem regionalnym wód powierzchniowych objęta jest rzeka Brzeźnica, Grabówka oraz Jedlnica. W roku 2015 badania wykonane były tylko dla rzeki Brzeźnicy i wykazały:

- III klasę elementów biologicznych
- II klasę elementów hydromorfologicznych
- II klasę elementów fizykochemicznych
- umiarkowany potencjał ekologiczny.

Tereny gminy Jędrzejów są zasobne w złoża wód podziemnych dobrej jakości co związane jest bezpośrednio z budową geologiczną regionu. Z uwagi na fakt silnego zanieczyszczenia wód powierzchniowych złoża te stanowią niemal wyłączne źródło zaopatrzenia gminy w wody komunalno - przemysłowe. Badania czystości realizowane były przez WIOŚ w roku 2013 na terenie powiatu jędrzejowskiego, poza gminą Jędrzejów, i wykazały II i III klasę czystości.

Na terenie gminy ustanowiono obszary najwyższej oraz wysokiej ochrony wód podziemnych, głównie zbiorników GZWP 408 i 409.

Kolejnym kluczowym aspektem ochrony komfortu mieszkańców jest obecność hałasu w środowisku.

GDDKiA dla dróg krajowych (nr 7 i 78 przebiegających przez Jędrzejów) wykonała mapy zagrożeń hałasem oraz zakres narażania na hałas komunikacyjny okolicznych mieszkańców, te obejmują niemal całą powierzchnię miasta Jędrzejów oraz tereny wiejskie przy tych drogach. Są to części miejscowości: Łączyn Mały, Diament, Podchojny, Ignacówka, Piaski, Borki i Wolica.

Tabela 26. Mapa terenów zagrożonych hałasem w gminie Jędrzejów (<http://geoserwis.gdos.gov.pl/mapy/GDDKiA>)

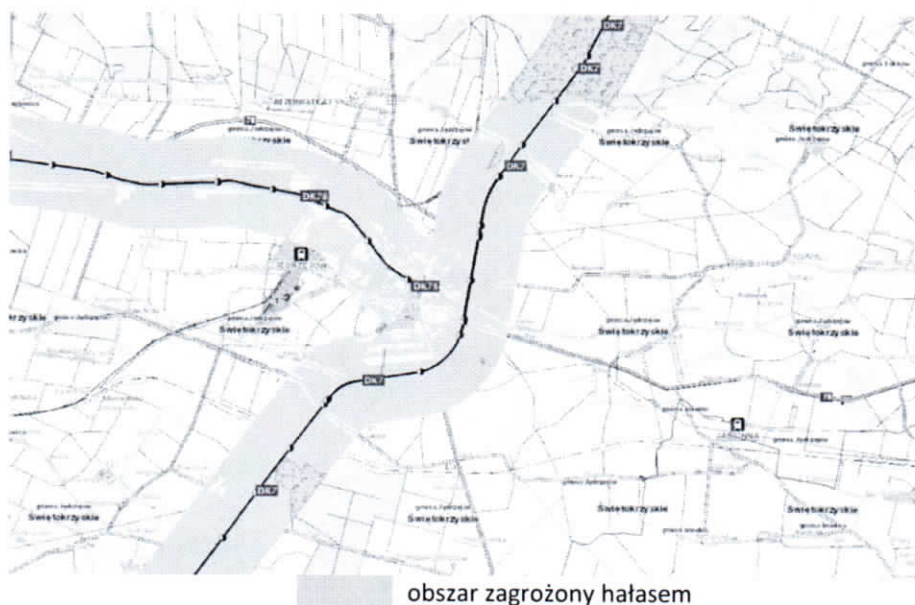
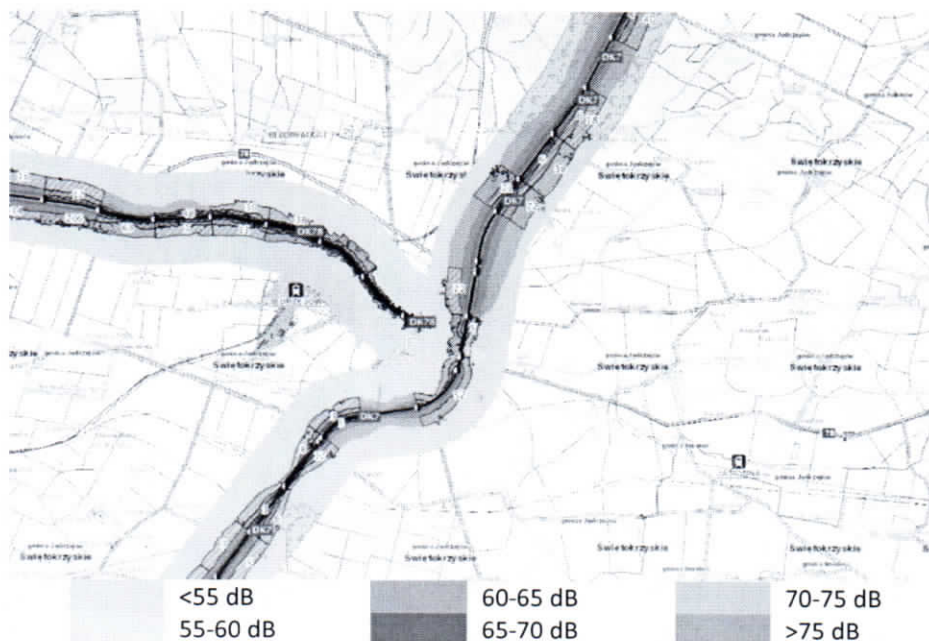


Tabela 27. Mapa rozmieszczenia ludności ekspozowanej na hałas w gminie Jędrzejów (<http://geoserwis.gdos.gov.pl/mapy/GDDKiA>)



W ostatnich latach nie prowadzono monitoringu hałasu na terenie miasta i gminy Jędrzejów. Pomiary hałasu komunikacyjnego na terenie województwa przeprowadzane były w roku 2015 m.in. na terenie miasta Małogoszcz w punkcie przy ul. Jaszowskiego (zabudowa jednorodzinna z usługami). W punkcie tym poziomu hałasu były niższe niż dopuszczalne (o 4,4dB w dzień i w nocy). W innych punktach pomiarowych, poza gminą, ale przy drogach o większym natężeniu ruchu przekroczenia poziomów dopuszczalnych hałasu występowało: przy drogach krajowych (1,1 dB dla pory dziennej, 5,4 dB dla pory nocnej) i wojewódzkich (od 0,2 - 1,8 dB dla pory



nocnej). Można przyjąć, że na drogach o podobnym natężeniu ruchu, jak odcinki badane, w gminie Jędrzejów także okresowo występują przekroczenia norm hałasu.


W zakresie ograniczenia uciążliwości hałasu na terenie gminy konieczna jest rozbudowa i modernizacja infrastruktury komunikacyjnej. Działania w tym zakresie dotyczą zarówno poprawy stanu technicznego, jak i: bezpieczeństwa transportu (stan techniczny i oznakowanie dróg), oświetlenia ulicznego, izolacji hałasu poprzez np. tworzenie pasów zieleni ochronnej wzdłuż szlaków komunikacyjnych, powstawanie infrastruktury około drogowej (parkingi, zatoki, ścieżki rowerowe itp.).

W zakresie gospodarki odpadami konieczne jest podnoszenie świadomości ekologicznej mieszkańców gminy w celu właściwego gospodarowania odpadami oraz podnoszenie skuteczności selektywnego zbierania odpadów poprzez rozwój selektywnej zbiórki odpadów w systemie pojemnikowym i workowym, ze szczególnym uwzględnieniem odpadów biodegradowalnych, wielkogabarytowych i niebezpiecznych.

Do zadań z zakresu gospodarki odpadami należy eliminacja wyrobów zawierających azbest, które powinny zostać usunięte z terenu kraju do 2032 roku. Zgodnie z obowiązującym prawem, usunięcie z terenu nieruchomości wyrobów zawierających azbest ciąży na właścicielu nieruchomości.

Ilość wyrobów azbestowych zinwentaryzowanych na terenie miasta Jędrzejów wynosi 590,659 Mg, natomiast na terenie wiejskim 7 114,074 Mg.

Wykres 26. Ilość wyrobów azbestowych na 1 km² powierzchni miasta i gminy Jędrzejów (Program usuwania wyrobów zawierających azbest dla Gminy Jędrzejów)

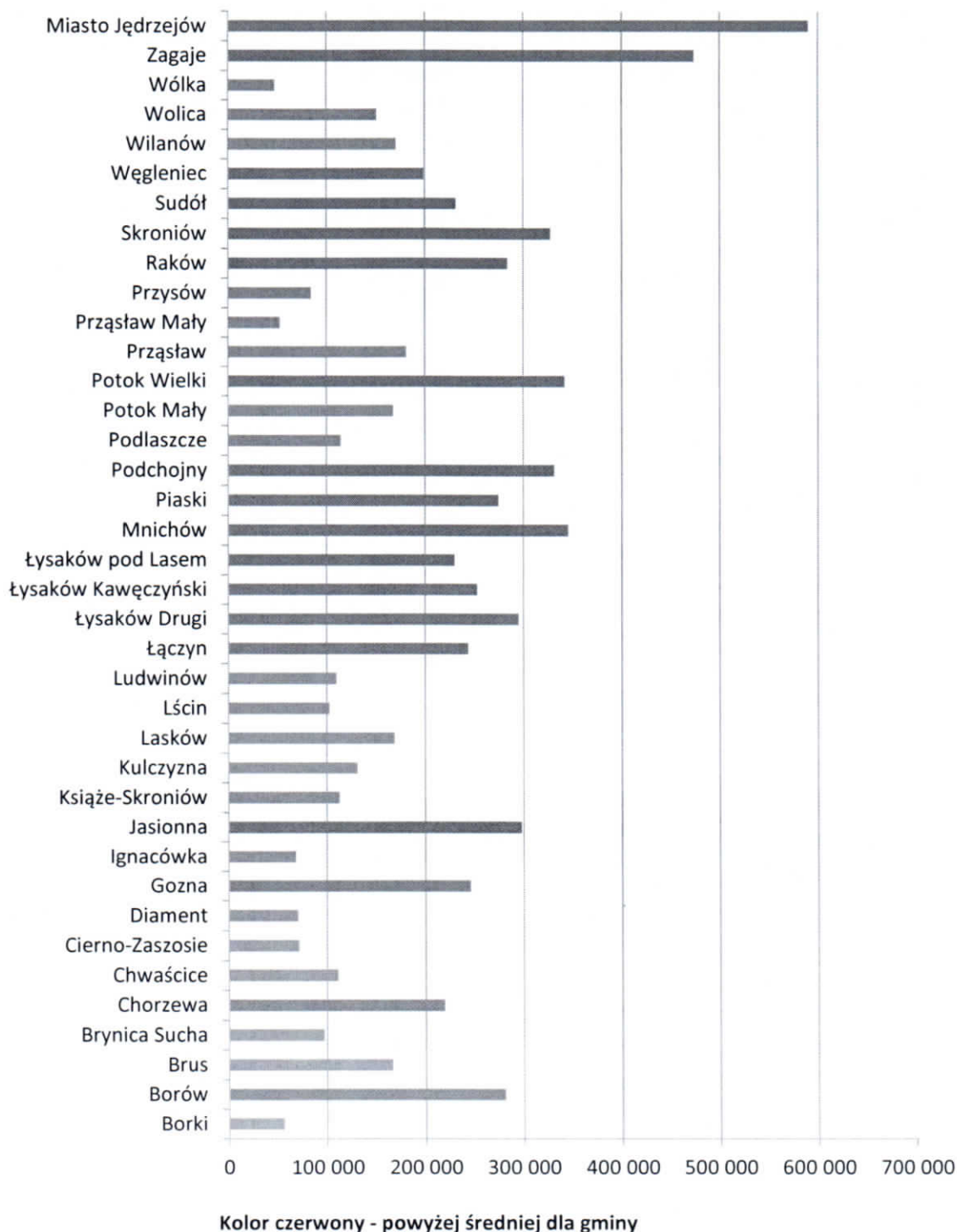


Teren miasta jest obszarem bardziej zagrożonym pod względem obecności wyrobów zawierających azbest, zwłaszcza jego część śródmiejska, gdzie dominuje starsza zabudowa. Nowe osiedla mieszkaniowe wielorodzinne i jednorodzinne zlokalizowane w oddaleniu od centrum i na obrzeżach miasta były budowane w latach, kiedy azbest nie był jednym z głównych materiałów pokrycia dachowego.

Na terenach wiejskich zakłada się, że część wyrobów zawierających azbest występuje na budynkach gospodarczych w starszych gospodarstwach rolnych.



Wykres 27. Ilość zinwentaryzowanego azbestu w mieście Jędrzejów i poszczególnych sołectwach gminy Jędrzejów w kg (Program usuwania wyrobów zawierających azbest dla Gminy Jędrzejów)



Średnia ilość wyrobów zawierających azbest dla terenu gminy wynosi 206 kg na miejscowość. Najwięcej azbestu jest na terenie miasta (największa liczba budynków) oraz w miejscowościach: Zagaje, Skroniów, Potok Wielki, Podchojny i Mnichów.

Skuteczne przeciwdziałanie zagrożeniom dla środowiska wymaga intensyfikacji współpracy jednostek działających w gminie, jak i w gminach sąsiednich, w celu koordynacji działań z zakresu minimalizacji zagrożeń oraz likwidacji skutków zaistniałych zdarzeń. Na obszarze gminy realizacja zadań z zakresu porządku publicznego i bezpieczeństwa obywateli oraz ochrony przeciwpożarowej i przeciwpowodziowej należy do zadań własnych gminy. Wykonywanie ich należy do Burmistrza, jako organu wykonawczego gminy, przy wsparciu instytucji wyspecjalizowanych w zapewnianiu bezpieczeństwa, jak np. Policja, Straż Pożarna, Siły Zbrojne oraz inne służby i inspekcje.

Tabela 28. Problemy wymagające wsparcia w zakresie sfery środowiskowej na terenie gminy Jędrzejów

| Obszar wymagający wsparcia | | Opis | |
|----------------------------|---------------|--|---|
| | | na terenie miasta | na terenie wiejskim |
| powietrze atmosferyczna | opis problemu | Klasa C w zakresie przekroczeń poziomu dopuszczalnego pyłu PM10 oraz bezzno(a)pirenu. | |
| | mocne strony | <ul style="list-style-type: none"> poprawa jakości powietrza w zakresie zanieczyszczenia pyłem PM2,5 | |
| | słabe strony | <ul style="list-style-type: none"> słaba efektywność energetyczna budynków duże zagrożenie zanieczyszczeniami z komunikacji i ogrzewania budynków | |
| hałas komunikacyjny | opis problemu | Zagrożenia hałasem komunikacyjnym dla mieszkańców występują przy drogach krajowych. | |
| | mocne strony | <ul style="list-style-type: none"> obecność obwodnicy miasta poprawa stanu technicznego infrastruktury drogowej | |
| | słabe strony | <ul style="list-style-type: none"> intensywny ruch samochodowy w centrum miasta, w tym ruch dużych samochodów utrudnienia komunikacyjne braki w infrastrukturze komunikacyjnej (parkingi) | <ul style="list-style-type: none"> niewystarczająca infrastruktura komunikacyjna (chodniki, oświetlenie) |
| odpady zawierające azbest | opis problemu | <ul style="list-style-type: none"> Ilość zinwentaryzowanego azbestu 590,659 Mg | <ul style="list-style-type: none"> Ilość zinwentaryzowanego azbestu 7 114,074 Mg |
| | mocne strony | <ul style="list-style-type: none"> poprawa świadomości mieszkańców w zakresie postępowania i konieczności wyeliminowania azbestu | |
| | słabe strony | <ul style="list-style-type: none"> niski wskaźnik usuwania i utylizacji wyrobów zawierających azbest w gospodarstwach domowych | |

1.5. Uwarunkowania przestrzenno-funkcjonalne

1.5.1. Zagospodarowanie przestrzenne

W strukturze województwa świętokrzyskiego gminę Jędrzejów zalicza się do subregionu jędrzejowskiego, którego głównym ośrodkiem jest miasto Jędrzejów, skupiające usługi o zasięgu rejonowym. Miasto pełni ważną rolę w obsłudze ludności, skupiając funkcje przemysłowe oraz usługi z zakresu: administracji ponadlokalnej, edukacji na poziomie ponadgimnazjalnym, oraz leczenia specjalistycznego. Pełni też ważne funkcje kulturowe, integrujące lokalne społeczności.

Głównym kierunkiem wojewódzkiej polityki przestrzennej na obszarze miasta i gminy Jędrzejów jest tworzenie warunków do rozwoju wielofunkcyjnego z jednoczesnym pogłębieniem identyfikacji subregionalnych funkcji Jędrzejowa oraz osiągnięciem, zarówno w mieście, jak i na terenie wiejskim krajowych standardów zagospodarowania.

Na uwarunkowania zagospodarowania przestrzennego gminy Jędrzejów składają się (wg Studium uwarunkowań i kierunków...) tereny:

- zabudowy: mieszkaniowej, rekreacji indywidualnej, usługowej
- obsługi produkcji w gospodarstwach rolnych
- obiektów produkcyjnych, składów i magazynów
- leśne, łąk i pastwisk, cmentarzy
- wód powierzchniowych
- urządzeń i obiektów infrastruktury, obsługi komunikacyjnej.

Ograniczenia w zagospodarowaniu wynikają z obecności na terenie gminy uwarunkowań środowiskowych, m.in. geologicznych, obecności terenów zielonych i innych elementów przyrodniczych oraz elementów dziedzictwa kulturowego.

Za główną funkcję gospodarczą terenów w gminie uznawane jest rolnictwo.

Miasto Jędrzejów stanowi wyodrębnioną z gminy strukturę przestrzenną pełniąc równocześnie funkcje usługowe dla obszarów wiejskich gminy oraz będąc ośrodkiem o znaczeniu ponadgminnym - jako miasto powiatowe.

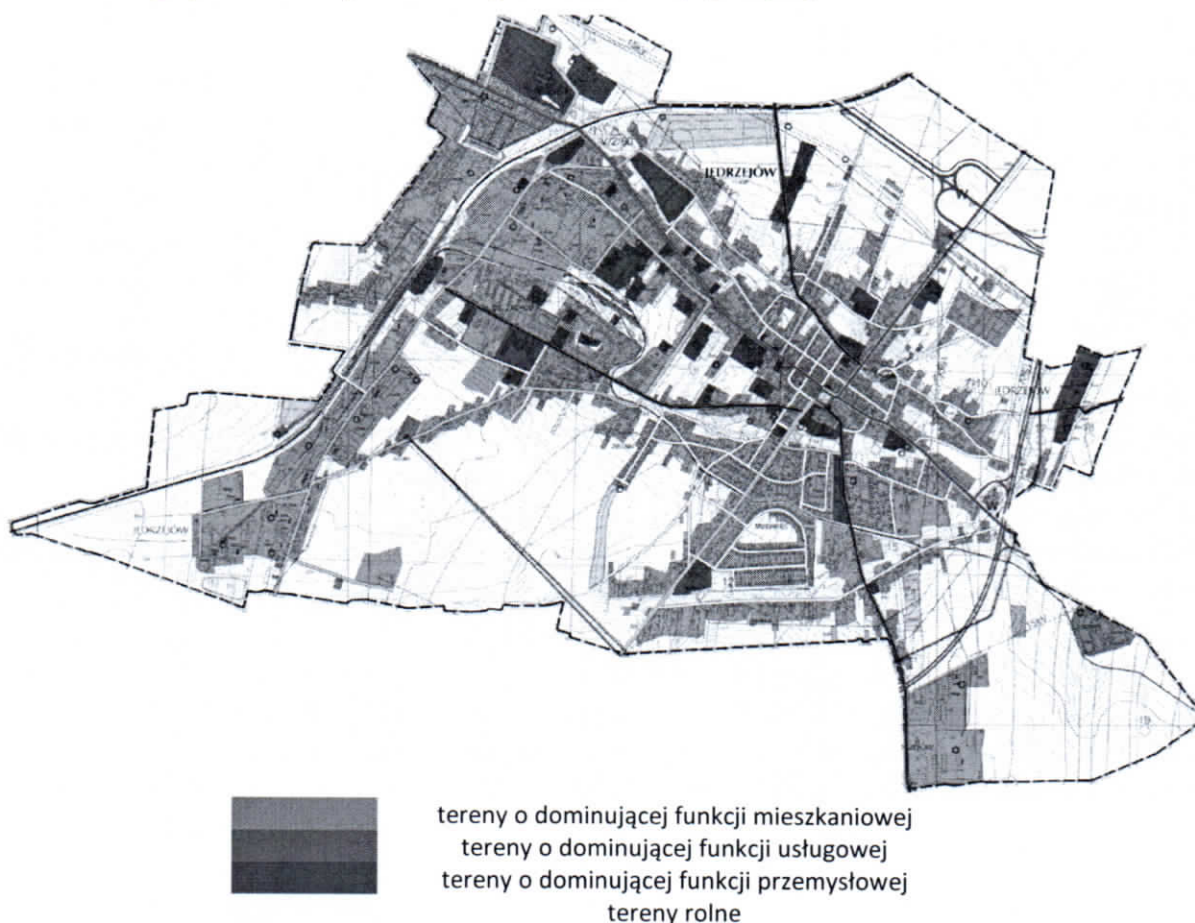


Rysunek 2. Uwarunkowania zagospodarowania przestrzennego gminy Jędrzejów (Studium uwarunkowań i kierunków zagospodarowania przestrzennego Miasta i Gminy Jędrzejów)





Rysunek 3. Uwarunkowania zagospodarowania przestrzennego miasta Jędrzejów (Studium uwarunkowań i kierunków zagospodarowania przestrzennego Miasta i Gminy Jędrzejów)



Obecny układ Jędrzejowa jest wynikiem (wg Studium uwarunkowań i kierunków...): lokacji średniowiecznego miasta, usytuowania współczesnego dotyczącego osiedli mieszkaniowych (ul. Przypkowskiego, 11 Listopada), zabudowy ul. Zamoście i Sienkiewicza oraz kompleksu i rozproszonych obiektów przemysłowych. Najwyższa czytelność tkanki występuje w kompleksie śródmiejskim ze względu na gęstość zabudowy, układ rynku oraz walory architektoniczne. Układy pozostałej części miasta noszą cechy struktur satelitarnych, gdzie struktura komunikacyjna i urbanistyczna kształtowało się w sposób nieuporządkowany i żywiołowy.

Dominującą formą zabudowy gminy Jędrzejów są budynki mieszkalne. Obok tej zabudowy funkcjonują obiekty handlowe, usługowe, budynki administracji publicznej oraz inne obiekty użyteczności publicznej, obiekty sakralne, obiekty przemysłowe.

W zabudowie mieszkaniowej miasta Jędrzejów wyróżnia się:

- zabudowę staromiejską, głównie mieszkalno – usługową z udziałem domów jedno- i dwukondygnacyjnych z usługami w parterach. W większości jest to zabudowa odznaczająca się ubogimi standardami mieszkaniowymi i infrastrukturalnymi,
- jednorodzienną i zagrodową zabudowę mieszkalną usytuowaną na peryferiach miasta, charakterystyczną dla osadnictwa wiejskiego zarówno pod względem formy jak i funkcji. Standardy techniczne ściśle związane są z okresem jej powstania,



- blokową zabudowę osiedlową, która skoncentrowana jest w zachodniej części miasta (ulice: Mieszka I, Chrobrego, Krzywoustego, Sobieskiego, Dmowskiego, Okrzei, Armii Krajowej).

Obszary i obiekty usług komercyjnych w mieście stanowią: targowisko, pawilony handlowe, ciągi handlowe w zabudowie mieszkaniowej i wzdłuż ulic. Cechą charakterystyczną jest rozproszenie i przemieszanie zabudowy mieszkaniowej i handlowo-usługowej.

Zabudowa przemysłowa skoncentrowana jest w południowej części miasta i obejmuje obszar ul. Przemysłowej oraz ul. Jasionki i dochodzi do ul. Partyzantów, w zachodniej części miasta przy terenach PKP i wzdłuż ul. Głowackiego oraz pomniejsze tereny rozrzucone przestrzennie. Tereny te są nie w pełni wykorzystane na cele gospodarcze czy przemysłowe, często powodujące dysonanse w tkance przestrzennej, odznaczające się znacznym zaniedbaniem. Na obszarze miasta znajduje się zabytkowy klasztor cysterski, posiadający tytuł archiopactwa. Jest to teren zdegradowany pod względem przestrzennym, nie współgrającym z rangą obiektu.

Układ funkcjonalno-przestrzenny obszarów wiejskich gminy Jędrzejów jest wynikiem zrównoważonego rozwoju przestrzeni produkcji rolnej i przestrzeni osiedleńczej. Sieć osiedleńcza kształtowała się głównie wzdłuż ciągów komunikacyjnych:

- część w układzie koncentrycznym do Jędrzejowa
- część w układzie rusztowym (równoległym do siatki geograficznej).

Na terenach pozamiejskich gminy dużo czytelniejsze są funkcje poszczególnych obszarów oraz zaznacza się większy ład, mimo znacznego zróżnicowania przestrzennego i krajobrazowego gminy. Pozytywnymi elementami tych terenów są kompleksy pól na południu gminy oraz kompleks leśny zamknięty doliną Nidy na północy gminy. Miejscowości są głównie ulicówkami, bez wyraźnie zarysowanego centrum, punktami szczególnymi są w ich krajobrazie obiekty kościołów. Na tych terenach zdiagnozowano problemy z zagospodarowaniem centrów poszczególnych miejscowości (są to obszary małe powierzchniowo), przedstawiające niską jakość estetyczną i użytkową przestrzeni publicznych.

1.5.2. Granice stref ochrony konserwatorskiej i obiekty zabytkowe

Najwcześniejsze wzmianki o osadnictwie na terenie gminy pochodzą z XIII w. i odnoszą się do miejscowości: Łączyn, Łysaków, Mnichów, Potok, Raków, Chorzewa i Węgleniec. Na terenach wiejskich historyczne uwarunkowania wystąpiły w postaci prostych, czytelnych układach ulicowych, dawne zespoły parkowo-dworskie (z wyjątkiem Laskowa – Wilanowa) nie stanowią dominant przestrzennych na skutek usytuowania, bądź utraty obiektów dworskich i degradacji. W układach przestrzennych wyodrębniają się założenia cmentarne wraz z kościołami oraz przebiegająca przez centralną część obszaru gminy Kolej Dojazdowa.

Rysunek 4. Uwarunkowania dziedzictwa kultowego gminy Jędrzejów (Program Opieki nad Zabytkami Województwa Świętokrzyskiego na lata 2013-2016)



Do najcenniejszych elementów struktury miasta zaliczyć należy obszar staromiejski skupiony wokół rynku, którego wartością są zabytkowe kamienice i zamknięcie perspektywy ul. Kościelnej bryłą Kościoła św. Trójcy. Zaburzenie kompozycyjne i historyczne rynku występuje w postaci obcego elementu - domu handlowego.

Na zachodnio-północnych peryferiach miasta znajduje się Klasztor Ojców Cystersów, stanowiący dominantę architektoniczną i sylwetową identyfikującą Jędrzejów. Obiekt ten położony jest na małopolskiej pętli Szlaku Kulturowego Cystersów (szlaku o międzynarodowym charakterze).

Na terenie gminy ustanowiono strefy ochronne zasobu kulturowego, którymi są:

- strefy ochrony archeologicznej: strefa ochrony biernej na terenie miasta Jędrzejów (obszar staromiejski), Zespół Klasztorny OO. Cystersów w Jędrzejowie wraz z otoczeniem (nr rej. 181, dział A z dnia 11.02.1967), obiekty i zespoły wpisane do rejestru zabytków archeologicznych przeznaczone do bezwzględного zachowania: Mnichów - dwór obronny (nr 400/5/88 nr rejestru 77 Aa, 06.01.1988 r.), Zagaje - kurhan (nr 400/z/4/88 nr rejestru 76, dział Aa 06.01.1988 r.)
- strefy ochrony konserwatorskiej: Klasztor OO Cystersów, Zespół Staromiejski, przedmieścia XIX i XX w., kolejka wąskotorowa – zabytek techniki

W gminie występują również obszary chronione: obszar chroniony cmentarzy w mieście i gminie oraz obszar zieleni chronionej – ciąg rzeki Brzeźnica.

Na terenie gminy Jędrzejów znajdują się zabytki architektoniczne nieruchome wpisane do rejestru zabytków województwa świętokrzyskiego oraz inne cenne obiekty o walorach architektonicznych, tradycyjnych dla regionu. Są to obiekty: obiekty sakralne, zespoły podworskie z założeniem parkowym, budynki mieszkalne.

Rysunek 5. Klasztor cysterski w Jędrzejowie (fotografie: BaSz)




Tabela 29. Obiekty architektoniczne wpisane do rejestru zabytków województwa świętokrzyskiego z terenu gminy Jędrzejów (Narodowy Instytut Dziedzictwa)

| Miejscowość | Obiekt | Nr rejestru |
|-------------------|---|-------------|
| Brus | założenie podworskie (budynek mieszkalny, park, ogród gospodarczy) | A.95/1-2 |
| Jasionna | park | A.96 |
| Jędrzejów | śródmieście miasta (zabytkowe założenie urbanistyczne) | A.97 |
| | kościół par. pw. św. Trójcy | A.98 |
| | zespół klasztorny cystersów (kościół pw. Wniebowzięcia NMP i św. Wojciecha, klasztor, dzwonnica, brama klasztoru, mur z basztami, ogród) | A.99/1-6 |
| | Jędrzejowska Kolej Dojazdowa – budynki na stacji Jędrzejów Osobowy Wąskotorowy (hala napraw wagonów I, hala napraw wagonów II, kuźnia i odlewnia), ul. Dojazd 1 | A.100 |
| | kaplica i cmentarz wojenny 1914-1915, ul. Konarskiego | A.101 |
| | dom, pl. Kościuszki 1 | A.102 |
| | dom, pl. Kościuszki 7 | A.103 |
| | dom, pl. Kościuszki 8 | A. 104 |
| | dom, Rynek 22 | A.105 |
| Lasków | park | A.106 |
| Mnichów | zespół kościoła par. p. w. św. Szczepana (kościół, dzwonnica) | A.107/1-2 |
| | park | A.108 |
| Zagaje | park podworski | A.109 |
| teren całej gminy | Jędrzejowska Kolej Dojazdowa: odcinek linii kolei wąskotorowej w obrębie terytorium Gminy Jędrzejów ze wszystkimi torami, rozjazdami i przepustami | - |

1.5.3. Dostępność infrastruktury społecznej

Większość instytucji sfery publicznej, oświaty, kultury, zdrowia, bezpieczeństwa funkcjonuje na terenie miasta. Tereny wiejskie są dużo słabiej wyposażone. Funkcjonujące placówki administracji i instytucje infrastruktury społecznej są w miejscowościach:

- przedszkola: Jędrzejów, Prząsław, Skroniów

- szkoły podstawowe: Jędrzejów, Jasionna, Łysaków, Mnichów, Piaski, Podchojny Potok Wielki, Przysław, Raków, Skroniów, Węgleniec (filia)
 - gimnazja: Jędrzejów, Mnichów, Węgleniec
 - jednostki Ochotniczych Straży Pożarnych: Brynica Sucha, Chorzewa, Chwaścice, Jasionna, Jędrzejów, Jędrzejów Centrum, Lasków, Łysaków, Łączyn, Mnichów, Potok Wielki, Przysław, Raków, Skroniów, Sudół, Wolica, Zagaje
 - szkoły średnie, technika, szkoły profilowane i zawodowe (zarząd powiatu): Jędrzejów
- Gmina Jędrzejów jest wyposażona w następującą infrastrukturę społeczną:
- w gminie funkcjonuje 12 przychodni, na jedną przychodnię statystycznie przypada 2 392 osób. W Jędrzejowie znajduje się NZOZ Szpital Specjalistyczny, który dysponuje oddziałami: ortopedycznym, anestezjologii i intensywnej terapii, chirurgicznym, chorób wewnętrznych, dziecięcym, ginekologiczno-położniczym, neonatologicznym oraz Szpitalnym Oddziałem Ratunkowym z Izbą Przyjęć. W szpitalu funkcjonuje również Hospicjum Stacjonarne w zakresie opieki paliatywnej
 - aktualna sieć placówek oświatowych w gminie jest wystarczająca na szczeblu podstawowym i gimnazjalnym (13 szkół podstawowych i 2 Gimnazja). Jednak trwający niż demograficzny oraz konieczność podnoszenia jakości kształcenia, spójność z potrzebami wynikającymi z rynku pracy, uzasadniają potrzebę wypracowania nowych rozwiązań w zakresie funkcjonowania i optymalizacji sieci szkół
 - w zakresie bezpieczeństwa działają jednostki powiatowe w Jędrzejowie: Policja i Straż Pożarna.

1.5.4. Dostępność komunikacyjna

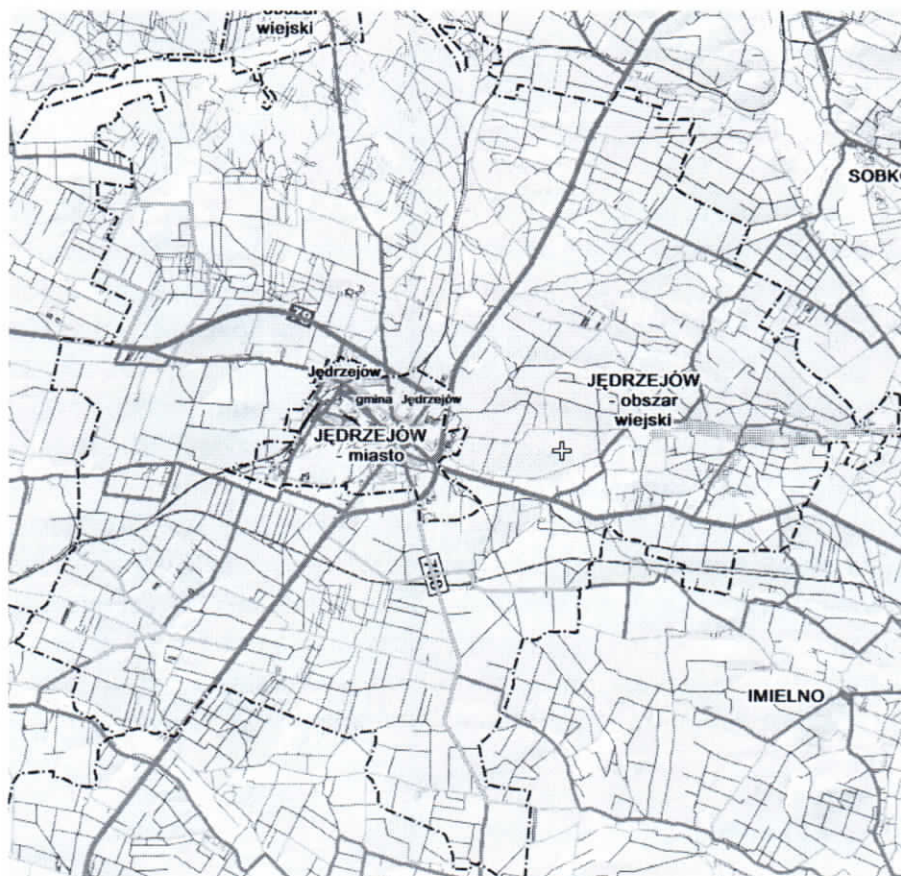
Układ drogowo-uliczny gminy stanowi jeden z najistotniejszych elementów całego układu przestrzennego. Głównymi osiami komunikacyjnymi o znaczeniu regionalnym i międzynarodowym, przebiegającymi przez obszar gminy Jędrzejów są:

- drogi krajowe: nr 7 relacji Gdańsk – Warszawa – Kraków, która jest jednocześnie częścią międzynarodowej drogi europejskiej E77 oraz nr 78 relacji Chmielnik – Gliwice – Chałupki
- drogi wojewódzkie: nr 728 relacji Jędrzejów – Końskie – Grójec, nr 768 relacji Jędrzejów – Kazimierza Wielka – Koszyce – Brzesko.

Uzupełnieniem głównego układu komunikacyjnego są drogi powiatowe oraz gminne. Drogi powiatowe należą do najistotniejszych w obsłudze gminy. Tworzą podstawową sieć obsługi wewnątrz i międzygminnej. Łączna ich długość w gminie wynosi ok 112 km.

Łączna długość dróg gminnych wynosi ok. 106 km. Większość z nich, posiada nawierzchnię utwardzoną.

Rysunek 6. Główne powiązania komunikacyjne gminy Jędrzejów (<http://sipws.wrota-swietokrzyskie.pl/>)



Przez teren gminy przebiega linia kolejowa Warszawa – Kraków.

Podstawowym problemem dla gminy jest wielkość ruchu tranzytowego, szczególnie na drogach krajowych nr 7 i 78. Obwodnica miasta nie spowodowała zasadniczych zmian w natężeniu ruchu.

Tabela 30. Średni dobowy ruch pojazdów na drogach krajowych i wojewódzkich w obrębie gminy Jędrzejów (GDDKiA, 2010)

| Nr drogi - odcinek | Pojazdy silnikowe ogółem | Struktura ruchu według rodzaju i liczby pojazdów | | | | | |
|--|-----------------------------|--|-------------------|----------------------------|---------------------|----------|----------|
| | | motocykle | samochody osobowe | lekkie samochody ciężarowe | samochody ciężarowe | autobusy | ciągniki |
| drogi krajowe | | | | | | | |
| 7c (E77), Jędrzejów/obwodnica A | 9 484 | 32 | 6 712 | 1 098 | 1 578 | 62 | 2 |
| 7c (E77), Jędrzejów/obwodnica B | 9 352 | 25 | 6 889 | 1 005 | 1 364 | 67 | 2 |
| 7, 7c (E77), Chęciny/węzeł/- Podchojny | 17 263 | 45 | 12 837 | 1 574 | 2 664 | 140 | 3 |

| | | | | | | | |
|------------------------------|--------|-----|-------|-------|-------|----|----|
| 7 (E77), Łączyn - Miechów | 11 844 | 30 | 9 069 | 1 129 | 1 504 | 99 | 13 |
| 78, Nagłowice – Jędrzejów | 9 578 | 26 | 6 420 | 1 017 | 2 041 | 65 | 9 |
| 78, Jędrzejów – Węzeł | 5 961 | 44 | 4 316 | 641 | 919 | 29 | 12 |
| 78, Węzeł - Kije | 2 811 | 8 | 1 572 | 383 | 831 | 16 | 1 |
| drogi wojewódzkie | | | | | | | |
| 728, Małogoszcz - Jędrzejów | 3 518 | 32 | 2 702 | 250 | 506 | 21 | 7 |
| 768, Jędrzejów - /przejście/ | 7 729 | 108 | 7 050 | 340 | 185 | 31 | 15 |
| 768, Jędrzejów - Węchadłów | 1 721 | 17 | 1 275 | 253 | 126 | 17 | 33 |

W centrum Jędrzejowa ruch kumuluje się na ul.11 Listopada i na Placu Kościuszki.

1.5.5. Infrastruktura techniczna

Miasto Jędrzejów zaopatrzone jest w infrastrukturę sieciową w postaci sieci energetycznej, wodociągowej w stopniu wystarczającym, natomiast w sieć kanalizacyjną w stopniu niedostatecznym.

Zwodociągowane są miejscowości: Borki, Borów, Brynica Sucha, Ignacówka, Lasków, Ludwinów, Łączyn, Łysaków Drugi, Łysaków Kawęczyński, Łysaków Pod Lasem, Piaski, Podchojny, Potok Mały, Potok Wielki, Przysław Mały, Skroniów, Sudół, Węgleniec, Wilanów, Wolica, Zagaje. Sieć kanalizacyjną posiadają: Borki, Piaski, Skroniów, Sudół, Wilanów i Zagaje.

Tabela 31. Dane o infrastrukturze wodno-kanalizacyjnej na terenie miasta i gminy Jędrzejów (GUS, 2014)

| Wyszczególnienie | Jednostka | Dane | | |
|--|------------------|--------|---------------|--------|
| | | Miasto | Teren wiejski | Ogółem |
| Sieć wodociągowa | | | | |
| długość sieci rozdzielczej | km | 44,0 | 87,1 | 131,1 |
| liczba przyłączy | szt. | 2209 | 2067 | 4276 |
| woda dostarczona gospodarstwom domowym | dam ³ | 338,7 | 175,7 | 514,4 |
| ludność korzystająca z sieci wodociągowej | osoba | 14645 | 7436 | 22081 |
| zużycie wody w gospodarstwach domowych na 1 mieszkańca | m ³ | 21,5 | 13,5 | 17,9 |
| Sieć kanalizacyjna | | | | |
| długość czynnej sieci kanalizacyjnej | km | 45,2 | 24,1 | 69,3 |
| liczba przyłączy | szt. | 1967 | 586 | 2553 |
| ścieki odprowadzone | dam ³ | 544 | 59 | 603 |
| ludność korzvwstająca z sieci kanalizacyjnej | osoba | 12642 | 2155 | 14797 |

Na terenie gminy Jędrzejów funkcjonuje jedna oczyszczalnia ścieków komunalnych z lokalizacją w Jędrzejowie. Jest to mechaniczno – biologiczna oczyszczalnia o przepustowości 8620 m³/dobę, obsługująca miejscowości objęte siecią kanalizacyjną. Do oczyszczalni dowożone są również ścieki z obszarów nie posiadających dostępu do sieci kanalizacyjnej (obszar gminy i obszary gmin sąsiednich).

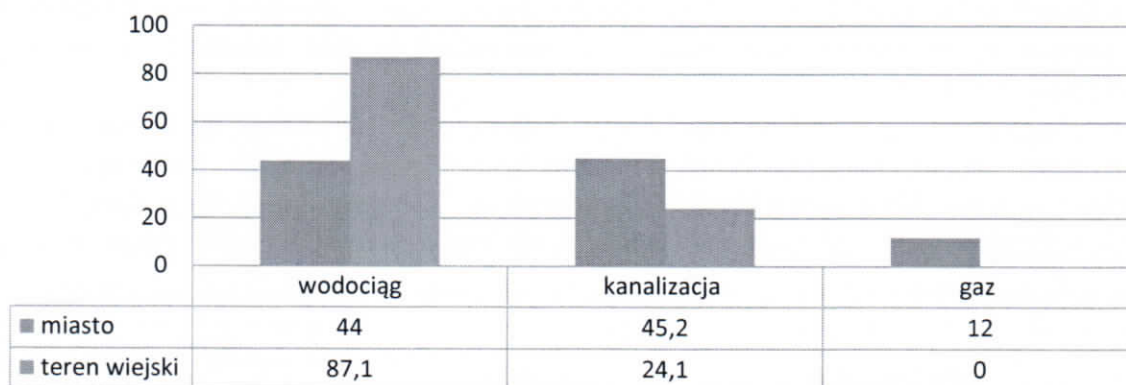


Na całym obszarze brakuje sieci gazowej. Mieszkańcy gminy korzystają z gazu propan-butan w 11-kg butlach do celów kuchennych. Jest to forma bardzo rozpowszechniona, ze względu na dostępność punktów wymiany.

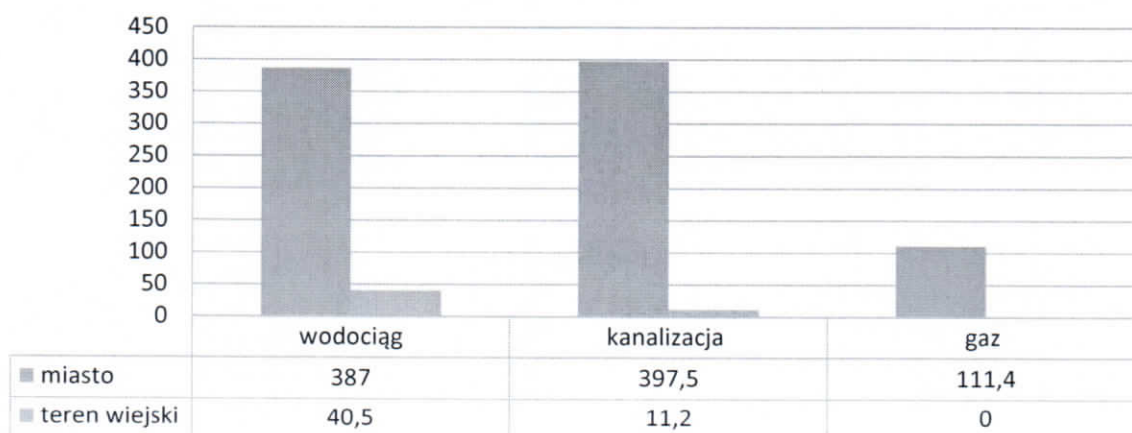
Tabela 32. Dane o infrastrukturze gazowej na terenie miasta i gminy Jędrzejów (GUS, 2014)

| Wyszczególnienie | Jednostka | Dane | | |
|--|---------------------|--------|---------------|--------|
| | | Miasto | Teren wiejski | Ogółem |
| długość czynnej sieci ogółem | m | 12 663 | 14 185 | 26 848 |
| długość czynnej sieci przesyłowej | m | 0 | 14 185 | 14 185 |
| długość czynnej sieci rozdzielczej | m | 12 663 | 0 | 12 663 |
| liczba przyłączy | szt. | 102 | 0 | 102 |
| odbiorcy gazu | gosp. | 110 | 0 | 110 |
| zużycie gazu | tys. m ³ | 136,0 | 0 | 136,0 |
| odbiorcy gazu ogrzewający mieszkania gazem | gosp. | 105 | 0 | 105 |
| zużycie gazu na ogrzewanie mieszkań | tys. m ³ | 123,7 | 0 | 123,7 |
| ludność korzystająca z sieci gazowej | osoba | 293 | 0 | 293 |

Wykres 28. Infrastruktura sieciowa na terenie miasta i gminy Jędrzejów (GUS, 2014)



Wykres 29. Sieć rozdzielcza na 100 km² na terenie miasta i gminy Jędrzejów (GUS, 2014)



Zaopatrzenie w ciepło na terenie gminy Jędrzejów realizowane jest za pomocą:

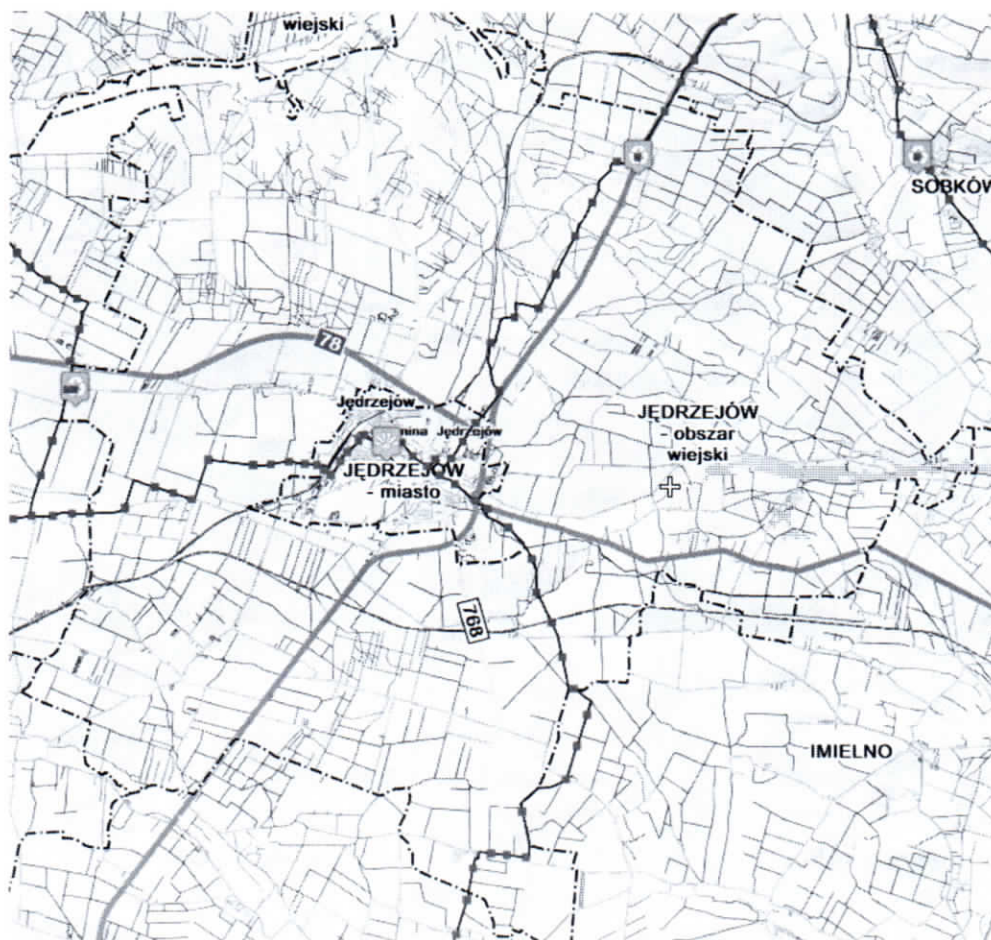
- systemu ciepłowniczego – system kotłowni i sieci osiedlowych funkcjonuje na terenie miasta Jędrzejów i zarządzany przez Veolia Energia Polska S.A.,



- lokalnych źródeł ciepła, będących własnością zakładów przemysłowych, obiektów użyteczności publicznej, które służą do zaspokojenia własnego zapotrzebowania na ciepło, w tym ciepłą wodę użytkową (c.w.u.),
- indywidualnych źródeł ciepła, zaspokajających potrzeby własne domu lub mieszkania.

Aktualnie w obiektach/urzędzeniach administrowanych przez Miasto i Gminę Jędrzejów nie wykorzystuje się odnawialnych źródeł energii. W pojedynczych gospodarstwach domowych w gminie zainstalowane są instalacje solarne wykorzystywane do ogrzania wody użytkowej. W gminie Jędrzejów dostępność telefonii stacjonarnej i komórkowej nie stwarza problemów. Usługi internetowe dostarczane są siecią kablową, na bazie telefonii stacjonarnej oraz bezprzewodowo.

Rysunek 7. Sieć szerokopasmowego Internetu na terenie gminy Jędrzejów ((<http://sipws.wrotaswietokrzyskie.pl/>))



sieć szerokopasmowa

1.5.4. Identyfikacja problemów występujących w sferze przestrzenno-funkcjonalnej

Elementami naruszającymi ład przestrzenny, poza kompozycją przestrzeni, są również: droga krajowa nr 7, obecność napowietrznych linii energetycznych, niska efektywność energetyczna budynków.

Dla ładu przestrzennego właściwe jest:

- przestrzeganie podstawowych funkcji poszczególnych terenów w celu unikania kolizji w zagospodarowaniu przestrzeni
- dążenie do koncentracji zabudowy w obrębie terenów wyznaczonych do rozwoju osadnictwa, ograniczenie lokalizacji zabudowy rozproszonej
- intensyfikacja wykorzystania terenów przeznaczonych do zainwestowania
- przestrzeganie form architektonicznych wynikających z uwarunkowań kulturowych m.in. w obrębie terenu miasta, wewnątrz stref ochrony konserwatorskiej
- zachowanie walorów krajobrazowych jako głównego i niepowtarzalnego komponentu kreującego tożsamość obszaru gminy.

Miasto Jędrzejów uznane zostaje za teren zdegradowany pod względem przestrzennym - zwłaszcza jego część centralna - gdzie konieczne jest przeprowadzenie działań naprawczych, rewitalizujących.

Naruszenie ładu przestrzennego dotyczy jednak całości miasta. Dysfunkcje te dotyczą:

- wprowadzenia ruchu tranzytowego w centrum miasta, w tym: w najbardziej wartościową historycznie i kulturowo tkankę rynku (plac Kościuszki)
- odcięcia części zachodniej miasta poprzez przeprowadzenie sieci kolejowej (w części tej znajduje się najbardziej wartościowy zabytek miasta - kompleks klasztoru cystersów)
- wydłużonych struktur ulic z zabudową przyulicową, stanowiące układy rozproszone, tylko na niewielkiej przestrzeni w centrum ułożone w kwartałach
- braku przestrzeni ogólnodostępnych dla mieszkańców
- rozproszenia obiektów administracji państwowej i samorządowej na obszarze miasta, w miejscach trudno dostępnych komunikacyjnie i gdzie występują bariery architektoniczne i komunikacyjne
- dysharmonii architektonicznej i braku wyeksponowania walorów miasta
- braku terenów zielonych, zagospodarowanych pod kątem wypoczynku i rekreacji
- niepełnego wyposażenia w infrastrukturę techniczną sieciową
- stanu technicznego budynków oraz ich niskiej efektywności energetycznej.

W efekcie miasto Jędrzejów jest mało funkcjonalne i przyjazne dla mieszkańców. Zauważane są problemy generowane przede wszystkim przez niedostatki infrastrukturalne, których genezy należy upatrywać w niezapewnieniu poszczególnym obszarom właściwych i koniecznych elementów.

Rysunek 8. Dokumentacja fotograficzna dla centrum miasta Jędrzejów (fotografie: BaSz)



Plac Tadeusza Kościuszki



Ulica 11 Listopada

Systemy komunikacyjne przy dzisiejszym, wciąż wzrastającym, wskaźniku motoryzacji oraz zapotrzebowaniu na sieć i przewozy nie są w stanie w pełni pokryć popytu na usługi komunikacyjne – zwłaszcza w centrum - zapewnić pełnej swobody użytkowania samochodów osobowych.

W zakresie infrastruktury społecznej:

- aktualna sieć oświatowa w gminie jest obszerna. W większości szkoły posiadają dobrą bazę do prowadzenia zajęć dydaktycznych, pozalekcyjnych, sportowych.. Przez ostatnie lata placówki szkolne systematycznie rozwijały się, w szczególności w zakresie infrastruktury (np. boisk szkolnych). Ponadto Jędrzejów znajduje się w bliskiej odległości od ośrodków, gdzie znajduje się sieć szkolnictwa wyższego tj. Kielce czy Kraków
- dostęp do instytucji kultury najlepszy jest na terenie miasta, na terenach wiejskich istnieją jedynie świetlice nie prowadzące działalności na szeroką skalę
- dostęp do placówek ochrony zdrowia także jest najlepszy na terenie miasta, na terenie wiejskim działają 2 przychodnie. Coraz liczniej rozwijają się niepubliczne przychodnie i gabinety prywatne.

W zakresie infrastruktury technicznej istnieje duża dysproporcja pomiędzy miastem a terenami wiejskimi. Na całym terenie występuje niedostatek sieci gazowej.

Tabela 33. Problemy wymagające wsparcia w zakresie sfery funkcjonalno-użytkowej (przestrzennej) na terenie gminy Jędrzejów

| Obszar wymagająca wsparcia | | Opis | |
|---------------------------------|---------------|--|---|
| | | na terenie miasta | na terenie wiejskim |
| ład przestrzenny | opis problemu | Charakterystyczne dla miasta są wydłużone struktury ulic z mało wartościową zabudową, brakiem zagospodarowania centrum i niedostatkiem przestrzeni publicznych, wprowadzeniem ruchu kołowego oraz niewykorzystaniem terenów przemysłowych. | Zabudowa terenów wiejskich dostosowana do sieci komunikacyjnej, układu przyrodniczego. W miejscowościach brak jest ogólnodostępnych przestrzeni publicznych. |
| | mocne strony | <ul style="list-style-type: none"> obecność budynków i stref wartościowych architektonicznie obecność obwodnicy miasta | <ul style="list-style-type: none"> obecność budynków zabytkowych zwarta struktura zabudowy wsi |
| | słabe strony | <ul style="list-style-type: none"> wydłużona struktura ulic brak funkcjonalnego centrum dysonanse w tkance zabudowy centrum, a zwłaszcza rynku brak wyeksponowania walorów obiektów i przestrzeni wartościowych kulturowo i artystycznie brak zagospodarowanych terenów zielonych | <ul style="list-style-type: none"> brak funkcjonalnych centrów miejscowości |
| degradacja obiektów zabytkowych | opis problemu | W mieście znajdują się zabytkowe obiekty architektoniczne, w tym unikatowy zespół klasztoru cystersów. Obiekty i tereny nie są odpowiednio wyeksponowane w strukturze przestrzennej. Są to obiekty wymagające działań rewitalizacyjnych, nadania im funkcji ze względu na posiadany potencjał rozwojowy i usytuowanie. | Na terenach wiejskich obiekty zabytkowe są często zaniedbane, nie wykorzystywane (poza obiektami sakralnymi). |
| | mocne strony | <ul style="list-style-type: none"> obecność klasztoru cystersów, zabytkowego układu rynku oraz infrastruktury Jędrzejowskiej Kolei Dojazdowej | <ul style="list-style-type: none"> obecność założeń podworskich z parkami oraz kolei wąskotorowej - Jędrzejowskiej Kolei Dojazdowej |
| | słabe strony | <ul style="list-style-type: none"> brak wyeksponowania walorów obiektów zabytkowych | <ul style="list-style-type: none"> brak właściwego zagospodarowania obiektów |
| niepełna infrastruktura | mocne strony | <ul style="list-style-type: none"> miasto jest najlepiej zaopatrzone zarówno w infrastrukturę społeczną (jednostki gminne i powiatowe administracji, oświaty, zdrowia i bezpieczeństwa) jak i techniczną | <ul style="list-style-type: none"> sieć komunikacyjna zapewniająca obsługę ruchu wewnątrz gminy |
| | słabe strony | <ul style="list-style-type: none"> niska dostępność komunikacyjna i braki w infrastrukturze drogowej brak sieci gazowej | <ul style="list-style-type: none"> dostępność do infrastruktury społecznej tylko w niektórych sołectwach braki w infrastrukturze drogowej brak sieci gazowej |

1.6. Uwarunkowania techniczne

1.6.1. Stan zasobów mieszkaniowych

Dominującą formą zabudowy gminy Jędrzejów jest zabudowa mieszkaniowa. Obok tej zabudowy funkcjonują obiekty handlowe, usługowe, budynki administracji publicznej oraz inne obiekty użyteczności publicznej, obiekty sakralne, zabudowa przemysłowa.

Według danych GUS (stan na koniec 2014 r.), na terenie gminy Jędrzejów znajduje się 5 975 budynków mieszkalnych, w których mieści się 9 678 mieszkań o łącznej powierzchni użytkowej 715 290 m². Średni metraż mieszkania wynosi około 74 m². Wskaźnik liczby osób przypadających na jedno mieszkanie wynosi blisko 3 osoby.

Tabela 34. Zasoby mieszkaniowe miasta i gminy Jędrzejów według lokalizacji (GUS, 2014)

| Wyszczególnienie | Liczba mieszkań | Powierzchnia użytkowa [m ²] | Średnia powierzchnia użytkowa mieszkania [m ²] |
|------------------------|-----------------|---|--|
| gmina Jędrzejów ogółem | 9 678 | 715 290 | 74,0 |
| miasto | 5 906 | 380 604 | 64,4 |
| tereny wiejskie | 3 772 | 334 686 | 88,7 |

Większość mieszkań (ponad 61%) znajduje się na terenie miasta Jędrzejowa. Przeciętna powierzchnia przypadająca na jedno mieszkanie w mieście jest niższa w porównaniu do powierzchni mieszkań budowanych na obszarach wiejskich gminy.

W zabudowie mieszkaniowej miasta Jędrzejów wyróżnić można:

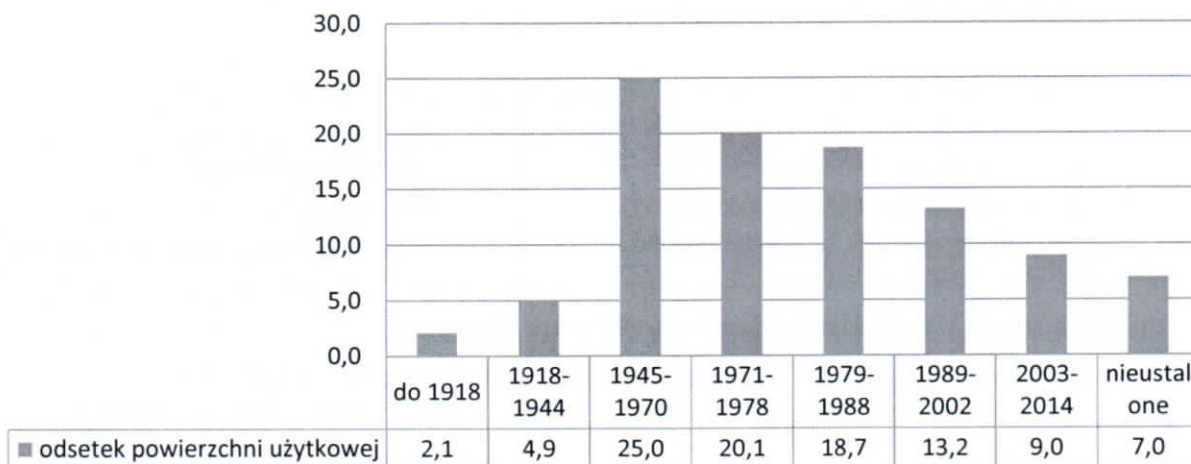
- zabudowę staromiejską, głównie mieszkalno-usługową z udziałem domów jedno- i dwukondygnacyjnych z usługami w parterach. W większości jest to zabudowa odznaczająca się ubogimi standardami mieszkaniowymi i infrastrukturalnymi
- jednorodzinną i zagrodową zabudowę mieszkalną usytuowaną na peryferiach miasta, charakterystyczną dla osadnictwa wiejskiego, zarówno pod względem formy jak i funkcji, której standardy techniczne zabudowy ściśle związane są z okresem powstania
- blokową zabudowę osiedlową, która skoncentrowana jest w zachodniej części miasta (ulice: Mieszka I, Chrobrego, Krzywoustego, Sobieskiego, Dmowskiego, Okrzei, Armii Krajowej).

Zabudowa przemysłowa skoncentrowana jest w południowej części miasta i obejmuje obszar ul. Przemysłowej oraz ul. Jasionki i dochodzi do ul. Partyzantów.

Na obszarach wiejskich gminy osadnictwo cechuje się znacznym stopniem rozproszenia. Zabudowa mieszkaniowa zagrodowa i jednorodzinna ukształtowała się w oparciu o dostępność komunikacyjną oraz wartości naturalne środowiska przyrodniczego, głównie w postaci zwykłych siedlisk przydrożnych. Zabudowa zagrodowa, jednorodzinna grupuje się tworząc wsie – ulice. Dominuje tu budownictwo niskie, charakterystyczne dla osadnictwa wiejskiego zarówno pod względem formy, jak i funkcji, tj. budynek mieszkalny jednorodzinny wraz z towarzyszącą zabudową związaną z działalnością gospodarczą mieszkańców (zabudowa zagrodowa).

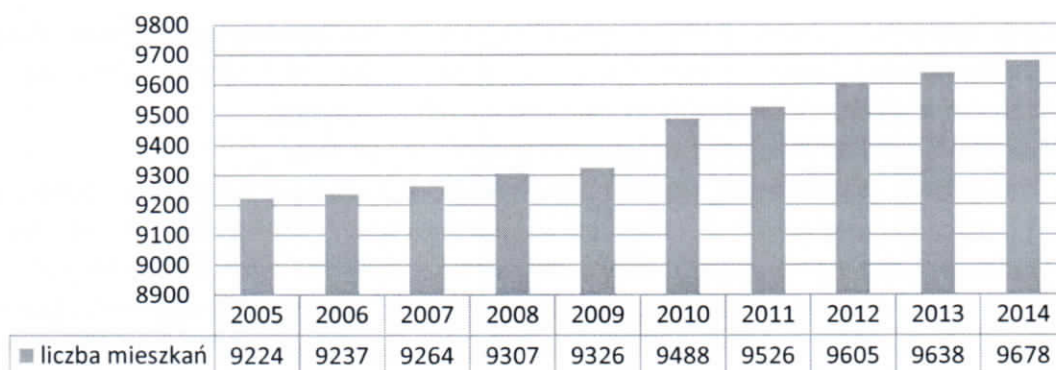


Wykres 30. Udział budynków mieszkalnych na terenie miasta i gminy Jędrzejów, według okresów wybudowania (w %) w roku 2014 (GUS, 2014)



Na terenie gminy Jędrzejów dominują budynki wzniesione w latach 1945-1970, które stanowią około 25% ogólnego zasobu mieszkaniowego.

Wykres 31. Liczba mieszkań na terenie miasta i gminy Jędrzejów w latach 2005 – 2014 (GUS 2005-2014)

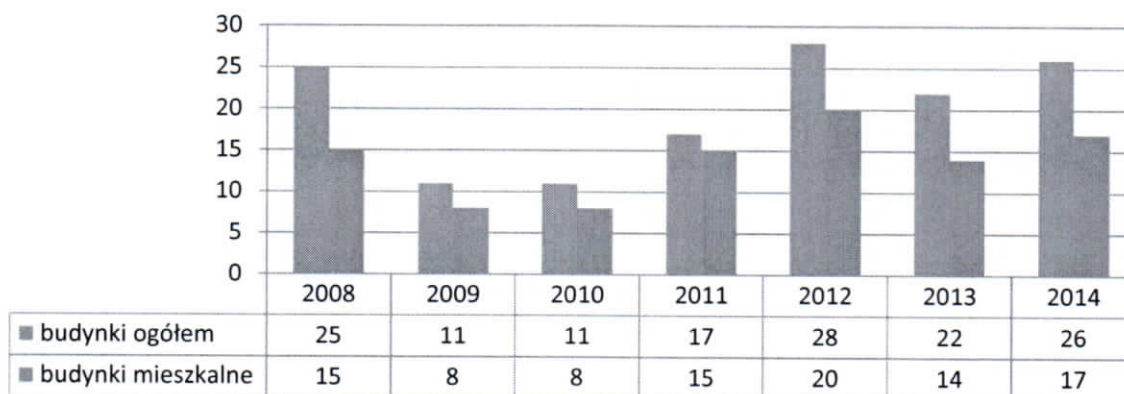


Stan techniczny zasobów mieszkaniowych w znacznej mierze zależy od struktur własnościowych. Według ogólnodostępnych danych statystycznych szacuje się, że ponad 73% mieszkań stanowi własność osób fizycznych.


W zależności od roku wzniesienia istniejące zasoby budowlane są bardzo zróżnicowane pod względem poziomu zapotrzebowania na nieodnawialną energię pierwotną. Starsze budynki (bez usprawnień termomodernizacyjnych) mają wyższe zapotrzebowanie energetyczne od budynków nowszych, co wynika głównie ze zmian technologicznych materiałów budowlanych stosowanych w poszczególnych okresach budowy.



Wykres 32. Nowe budynki oddane do użytkowania w mieście i gminie Jędrzejów w przeliczeniu na 10 tys. mieszkańców - lata 2008-2014 (GUS)



Wykres 33. Wyposażenie mieszkań w podstawowe elementy techniczne w mieście i gminie Jędrzejów (GUS, 2014)



Budownictwo wielorodzinne na terenie Jędrzejowa reprezentowane jest przez spółdzielnie mieszkaniowe oraz pomniejsze wspólnoty mieszkaniowe. Największym zarządcą budynków wielorodzinnych jest Spółdzielnia Mieszkaniowa „Przyszłość” w Jędrzejowie, która zarządza 52 budynkami o łącznej powierzchni użytkowej 96 152,03 m². W budynkach zarządzanych przez Spółdzielnię zamieszkuje około 4 155 osób. Potrzeby ciepłe (c.o. i c.w.u.) realizowane jest za pomocą sieci ciepłowniczej (Veolia Energia Polska S.A.). Drugi zarządca - Zakład Usług Komunalnych w Jędrzejowie - administruje 67 budynkami wielorodzinnymi (komunalne zasoby mieszkaniowe) o łącznej powierzchni użytkowej 60 755 m². W zasobach mieszkaniowych zarządzanych przez ZUK zamieszkuje 2300 osób (stan na koniec 2014 r.). Potrzeby ciepłe większości budynków zaspokajane są z lokalnych systemów ciepłowniczych (kotłownie osiedlowe) bądź indywidualnych źródeł ciepła (węglowe piece kaflowe, metalowe kominki).

1.6.2. Identyfikacja problemów występujących w sferze technicznej

Na przestrzeni ostatnich lat coraz mocniej zaznacza się trend termomodernizacji budynków jednorodzinnych zarówno na terenie miejskim jak i wiejskim, co przekłada się na poprawę ich jakości pod względem energetycznym i technicznym. Jednak większość budynków wcześniej wybudowanych, nie jest efektywna energetycznie, jest nie ocieplona oraz korzysta z niefunkcyjnych i nieekologicznych źródeł ciepła.

W budownictwie wielorodzinnym w ostatnich latach zrealizowano inwestycje w zakresie:

- w Spółdzielni Mieszkaniowej: wymiana okien, ocieplenia, ocieplenia ścian zewnętrznych oraz dachów i stropodachów budynków – stopień zaawansowania tych prac określono na poziomie 70% w zakresie wymiany stolarki okiennej oraz 100% w zakresie ocieplenia ścian zewnętrznych oraz dachu/stropodachu
- w Zakładzie Usług Komunalnych - wskaźnik budynków po kompleksowej termomodernizacji (wymiana okien, ocieplenie ścian zewnętrznych, ocieplenie stopu nad ostatnią kondygnacją) kształtuje się na poziomie około 75%.

Tabela 35. Problemy wymagające wsparcia w zakresie sfery funkcjonalno-użytkowej (przestrzennej) na terenie gminy Jędrzejów

| Obszar wymagający wsparcia | | Opis | |
|------------------------------------|---------------|--|--|
| | | na terenie miasta | na terenie wiejskim |
| niski poziom zasobu mieszkaniowego | opis problemu | Wartość nieruchomości na terenie śródmiejskim jest niska, z uwagi na: nieatrakcyjność zasobów mieszkaniowych oraz terenów przestrzeni publicznej, słabe rozwiązania w zagospodarowaniu przestrzeni, braki w infrastrukturze technicznej sieciowej. | Niski poziom standardów mieszkaniowych w starych budynkach, słaba efektywność energetyczna budynków, częściowo niskie wyposażenie w infrastrukturę techniczną. |
| | | • średnia pow. użytkowa mieszkania 64,4 m ² | • średnia pow. użytkowa mieszkania 88,7 m ² |
| | mocne strony | • podnoszenie standardu mieszkań w domach jednorodzinnych | |
| | słabe strony | <ul style="list-style-type: none"> • zdekapitalizowana infrastruktura kubaturowa, w tym mieszkaniowa • braki w termomodernizacji • słaba efektywność energetyczna budynków • niedostatek sieci gazowej | <ul style="list-style-type: none"> • zdekapitalizowana infrastruktura kubaturowa, w tym mieszkaniowa • niepełne wyposażenie w infrastrukturę techniczną • braki w termomodernizacji • słaba efektywność energetyczna budynków • niedostatek sieci wodociągowej i kanalizacyjnej • brak sieci gazowej |



| | | |
|--|---------------|--|
| niski poziom wydajności energetycznej budynków | opis problemu | Budynki zlokalizowane w gminie to w większości budynki mieszkalne lub mieszkalno-usługowe o niedostatecznym stanie technicznym i o niskich właściwościach termoizolacyjnych. Niski poziom energetyczny budynków (głównie wybudowanych w latach 1945-1970 oraz w latach 1971-1988) to: brak prawidłowego ocieplenia, szczelnych okien, pokrycia dachowego (na niektórych budynkach mieszkalnych są jeszcze pokrycia azbestowe, które - poza szkodliwym oddziaływaniem na ludzi i środowisko - z upływem czasu tracą swoje właściwości izolacyjne). Mieszkania opalane są głównie paliwem stałym, brak jest wysokosprawnych piecy c.o. Kotłownie lokalne mieszczą się bezpośrednio przy zasilanym budynku. Czynniki te mają wpływ na komfort mieszkania, wysokie koszty eksploatacji, negatywnie oddziałuje na środowisko naturalne. Głównym użytkownikiem ciepła sieciowego w sektorze mieszkalnictwa jest budownictwo wielorodzinne. |
| | mocne strony | <ul style="list-style-type: none">• podnoszenie standardu mieszkań w domach jednorodzinnych• promowanie przeprowadzenia głębokiej (kompleksowej) termoizolacji i wymiany źródeł ciepła w budynkach mieszkalnych |
| | słabe strony | <ul style="list-style-type: none">• przeprowadzanie termomodernizacji tylko w zakresie ociepleń przegród zewnętrznych, wymiany okien, itp. , brak wymiany piecy |

SYNTEZA DIAGNOZY I UWARUNKOWAŃ GMINY JĘDRZEJÓW

2.1. Identyfikacja najważniejszych problemów gminy Jędrzejów - Analiza SWOT

Metodą obrazowego opisu i zdiagnozowania gminy Jędrzejów jest wykorzystanie metody badawczej w postaci analizy SWOT. Jest ona jedną z metod, którą można się posłużyć przy planowaniu strategicznym i w której określa się:

- mocne i słabe strony (opisujących czynniki wewnętrzne)
- szanse i zagrożenia (opisujących czynniki zewnętrzne mające wpływ na dany obszar).

Analiza słabych i mocnych stron pozwala na określenie potencjału gminy w zakresie analizowanych sfer: społecznych, gospodarczych, rozwojowych.

Silny potencjał to baza umożliwiająca budowanie strategii, rozszerzanie, właściwe wykorzystanie istniejących zasobów, procentujące na przyszłość. Słabości to problemy i ograniczenia do pokonania. Zagrożenia to ostrzeżenie przed niepożądanym rozwojem warunków zewnętrznych, szanse to wsparcie i inspiracje dla lokalnej polityki.

Tabela 36. Analiza SWOT dla gminy Jędrzejów według diagnozowanych sfer

| Sfera | Element analizy | Cechy analizy |
|-----------------|-----------------|---|
| SFERA SPOŁECZNA | mocne strony | <ul style="list-style-type: none"> • dostępność do placówek szczebla gminnego i powiatowego • działające stowarzyszenia i organizacje społeczne • możliwość wzrostu zatrudnienia w sektorze usługowym lub sektorze usług społecznych |
| | słabe strony | <ul style="list-style-type: none"> • problemy demograficzne: odpływ mieszkańców, ujemne salda migracji i przyrostu naturalnego, starzenie się społeczeństwa • występujący problem bezrobocia • stosunkowo wysoki odsetek osób pobierających świadczenia społeczne • niewystarczająca oferta zagospodarowania czasu wolnego dla mieszkańców i problemy komunikacyjne z dojazdem do usług • brak mieszkań chronionych jako alternatywy dla DPS • występowanie barier architektonicznych dla niepełnosprawnych |
| | szanse | <ul style="list-style-type: none"> • poprawa komunikacji pomiędzy władzami lokalnymi, instytucjami a mieszkańcami - włączenie się szerokiego kręgu interesariuszy w działania rewitalizacyjne • poprawa bezpieczeństwa publicznego • rozwój działalności organizacji pozarządowych w sferze społecznej • wzbogacenie oferty kulturalnej, rekreacyjnej i sportowej dla mieszkańców i gości przyjezdnych • współpraca międzygminna |
| | zagrożenia | <ul style="list-style-type: none"> • wzrost bezrobocia i postępujące ubożenie społeczeństwa • starzenie się społeczeństwa • emigracja młodzieży • stagnacja - mała aktywność i integracja społeczna • kryzys wartości moralnych oraz wzrost patologii społecznych • niskie zaangażowanie mieszkańców gminy w inicjatywy lokalne i regionalne • zbyt duże obciążenie gminy obowiązkami społecznymi przy braku wsparcia ze strony państwa |



| | | |
|--------------------|--------------|---|
| SFERA GOSPODARCZA | mocne strony | <ul style="list-style-type: none"> stały wzrost liczby podmiotów gospodarczych silny sektor prywatny tradycje rolnicze, prywatna własność i dziedziczenie gospodarstw |
| | słabe strony | <ul style="list-style-type: none"> brak zainteresowania gminą przez większych inwestorów strategicznych brak pracy dla ludzi wykształconych, młodych rozdrobnienie gospodarstw rolnych brak specjalistycznych i nowoczesnych gospodarstw, prowadzących intensywną produkcję rolną dominacja w rejestrze regon małych firm, zatrudniających do 9 osób o słabej kondycji i możliwościach inwestycyjnych |
| | szanse | <ul style="list-style-type: none"> napływ inwestorów zewnętrznych rozwój małej przedsiębiorczości wykorzystanie wsparcia PUP w aktywizacji bezrobotnych i wspieraniu zatrudnienia znaczący napływ turystów wykorzystanie rolniczej przestrzeni produkcyjnej |
| | zagrożenia | <ul style="list-style-type: none"> mała stabilność prawa wysokie koszty rozpoczynania i prowadzenia działalności gospodarczej brak opłacalności produkcji rolnej niewystarczająca promocja gminy |
| SFERA ŚRODOWISKOWA | mocne strony | <ul style="list-style-type: none"> obecność różnych form ochrony przyrody i terenów cennych środowiskowo poprawa jakości powietrza w zakresie zanieczyszczenia pyłem pm_{2,5} obecność obwodnicy miasta |
| | słabe strony | <ul style="list-style-type: none"> słaba efektywność energetyczna budynków duże zagrożenie zanieczyszczeniami z komunikacji i ogrzewania budynków intensywny ruch samochodowy w centrum miasta, w tym ruch dużych samochodów braki w infrastrukturze komunikacyjnej (parkingi, chodniki, oświetlenie) niski wskaźnik usuwania i utylizacji wyrobów zawierających azbest w gospodarstwach domowych |
| | szanse | <ul style="list-style-type: none"> współpraca z samorządami (gminnymi, powiatowymi, wojewódzkimi) w celu promocji regionalnych zasobów środowiskowych i ich wykorzystania w turystyce i rekreacji wykorzystanie atutów uwarunkowań zewnętrznych rozwój bazy turystycznej |
| | zagrożenia | <ul style="list-style-type: none"> zanieczyszczenia komunikacyjne i transport drogowy materiałów niebezpiecznych zagrożenia hałasem komunikacyjnym dla mieszkańców występują przy drogach krajowych emisja nieorganizowana braki w infrastrukturze mającej chronić środowisko niewystarczająca efektywność energetyczna budynków niewystarczający rozwój sieci gazowej obecność odpadów zawierających azbest opóźnienia w realizacji inwestycji proekologicznych zbyt niska świadomość ekologiczna mieszkańców |



| | | |
|--------------------|--------------|--|
| SFERA PRZESTRZENNA | mocne strony | <ul style="list-style-type: none"> • walory historyczno-kulturowe gminy: obecność budynków i stref wartościowych architektonicznie, unikatowych zabytków (klasztor cystersów, kolejka wąskotorowa) • walory przyrodnicze gminy • obecność obwodnicy miasta • zwarta struktura zabudowy wsi |
| | słabe strony | <ul style="list-style-type: none"> • brak spójności przestrzennej miasta poprzez przecięcie komunikacyjne, wydłużoną strukturę ulic i brak ładu • brak przestrzeni publicznej spełniającej rolę centrum w Jędrzejowie • dysonanse w tkance zabudowy centrum Jędrzejowa • niewykorzystanie walorów turystycznych, przyrodniczych i historycznych • braki w infrastrukturze technicznej, w tym okołodrogowej • brak wyeksponowania walorów obiektów i przestrzeni wartościowych kulturowo i artystycznie • brak zagospodarowanych terenów zielonych |
| | szanse | <ul style="list-style-type: none"> • przeprowadzenie rewaloryzacji przestrzeni w centrum Jędrzejowa • możliwość zagospodarowania zasobów gruntów gminnych i infrastruktury • potencjalne możliwości rozwoju funkcji turystycznych i rekreacyjnych • odnowa obiektów zabytkowych i pełniejsze wykorzystanie ich w rozwoju ruchu turystycznego • uporządkowanie przestrzeni miejskiej w aspekcie ruchu komunikacyjnego, infrastruktury około komunikacyjnej (parkingi, chodniki) |
| | zagrożenia | <ul style="list-style-type: none"> • brak wystarczających środków na inwestycje i działania rewitalizacyjne • brak możliwości prowadzenia działań rewitalizacyjnych w sposób kompleksowy i gwarantujący szerokie i długotrwałe efekty |
| SFERA TECHNICZNA | mocne strony | <ul style="list-style-type: none"> • zrealizowane inwestycje w infrastrukturze administracyjnej • poprawa stanu technicznego budynków jednorodzinnych |
| | słabe strony | <ul style="list-style-type: none"> • zdekapitalizowana infrastruktura kubaturowa, w tym mieszkaniowa • braki w termomodernizacji • słaba efektywność energetyczna budynków • niedostatek sieci gazowej na całym terenie gminy • niedostatek sieci wodociągowej i kanalizacyjnej na terenach wiejskich |
| | szanse | <ul style="list-style-type: none"> • trend podnoszenia standardu mieszkań w domach jednorodzinnych • promowanie przeprowadzenia głębokiej (kompleksowej) termoizolacji i wymiany źródeł ciepła w budynkach mieszkalnych |
| | zagrożenia | <ul style="list-style-type: none"> • wysokie koszty modernizacji systemów grzewczych, termomodernizacji budynków • niewykorzystywanie nowoczesnych technologii i odnawialnych źródeł energii • brak środków w budżecie gminy na inwestycje infrastrukturalne |

NAWIĄZANIE DO STRATEGICZNYCH DOKUMENTÓW DOTYCZĄCYCH ROZWOJU PRZESTRZENNEGO, SPOŁECZNEGO I GOSPODARCZEGO REGIONU I GMINY

3.1. Nawiązanie do strategicznych dokumentów krajowych dotyczących rozwoju przestrzennego, społecznego i gospodarczego gminy i regionu

Tabela 37. Strategie polityki społecznej kraju (opracowanie własne)

| Cele strategiczne | Cele szczegółowe / operacyjne |
|---|--|
| Narodowy Plan Rewitalizacji 2022 | |
| Głównym celem NPR jest poprawa warunków rozwoju obszarów zdegradowanych w wymiarze przestrzennym, społecznym, kulturowym i gospodarczym. Realizacji tego celu służyć będzie tworzenie korzystnych warunków dla prowadzenia rewitalizacji w Polsce i położenie nacisku na holistyczne, zintegrowane podejście do prowadzenia takich działań. | |
| Strategia Rozwoju Kraju 2020 | |
| Wzmocnienie gospodarczych, społecznych i instytucjonalnych potencjałów, zapewniających szybszy i zrównoważony rozwój kraju oraz poprawę życia ludności | <ul style="list-style-type: none"> • Sprawne i efektywne państwo • Konkurencyjna gospodarka • Spójność społeczna i gospodarcza |
| Strategia Rozwoju Kraju 2020- Aktywne społeczeństwo, konkurencyjna gospodarka, sprawne państwo | |
| <ul style="list-style-type: none"> • Przejście od administrowania do zarządzania rozwojem, • Zapewnienie środków na działania rozwojowe, • Wzmocnienie warunków sprzyjających realizacji indywidualnych potrzeb i aktywności obywatela, • Wzmocnienie stabilności makroekonomicznej, • Wzrost wydajności gospodarki, • Zwiększenie innowacyjności gospodarki, • Rozwój kapitału ludzkiego, • Zwiększenie wykorzystania technologii cyfrowych, • Bezpieczeństwo energetyczne i środowisko, • Zwiększenie efektywności transportu, • Integracja społeczna, • Zapewnienie dostępu i określonych standardów usług publicznych, • Wzmocnienie mechanizmów terytorialnego równoważenia rozwoju oraz integracja przestrzenna dla rozwijania i pełnego wykorzystania potencjałów regionalnych. | |
| Strategia Rozwoju Kapitału Ludzkiego 2020 | |
| Rozwijanie kapitału ludzkiego poprzez wydobywanie potencjałów osób, tak aby mogły one w pełni uczestniczyć w życiu społecznym, politycznym i ekonomicznym na wszystkich etapach życia | <ul style="list-style-type: none"> • Wzrost zatrudnienia • Wydłużenie okresu aktywności zawodowej i zapewnienie lepszej jakości funkcjonowania osób starszych • Poprawa sytuacji osób i grup zagrożonych wykluczeniem społecznym • Poprawa zdrowia obywateli oraz efektywności systemu opieki zdrowotnej • Podniesienie poziomu kompetencji oraz kwalifikacji obywateli |



| Strategia Rozwoju Kapitału Społecznego 2020 | |
|---|--|
| Wzmocnienie udziału kapitału społecznego w rozwoju społeczno- gospodarczym Polski | <ul style="list-style-type: none"> • Kształtowanie postaw sprzyjających kooperacji, kreatywności oraz komunikacji • Poprawa mechanizmów partycypacji społecznej i wpływu obywateli na życie publiczne. • Usprawnienie procesów komunikacji społecznej oraz wymiany wiedzy • Rozwój i efektywne wykorzystanie potencjału kulturowego i kreatywnego |
| Koncepcja Przestrzennego Zagospodarowania Kraju 2030 | |
| Efektywne wykorzystanie przestrzeni kraju i jej terytorialnie zróżnicowanych potencjałów rozwojowych dla osiągnięcia ogólnych celów rozwojowych –konkurencyjności, zwiększenia zatrudnienia, sprawności funkcjonowania państwa oraz spójności w wymiarze społecznym, gospodarczym i terytorialnym w długim okresie. | |
| Strategia Bezpieczeństwo Energetyczne i Środowisko- perspektywa do 2020 r | |
| Zapewnienie wysokiej jakości życia obecnych i przyszłych pokoleń z uwzględnieniem ochrony środowiska oraz stworzenie warunków do zrównoważonego rozwoju nowoczesnego sektora energetycznego, zdolnego zapewnić Polsce bezpieczeństwo energetyczne oraz konkurencyjną i efektywną gospodarkę. | <ul style="list-style-type: none"> • Zrównoważone gospodarowanie zasobami środowiska • Zapewnienie gospodarce krajowej bezpiecznego i konkurencyjnego zaopatrzenia w energię • Poprawa stanu środowiska |
| Strategia Rozwoju Transportu do roku 2020 (z perspektywą do roku 2030) | |
| CEL STRATEGICZNY 1: Stworzenie zintegrowanego systemu transportowego CEL STRATEGICZNY 2: Stworzenie warunków dla sprawnego funkcjonowania rynków transportowych i rozwoju efektywnych systemów przewozowych | <ul style="list-style-type: none"> • Stworzenie nowoczesnej, spójnej sieci infrastruktury transportowej • Poprawa sposobu organizacji i zarządzania systemem transportowym • Bezpieczeństwo i niezawodność • Ograniczanie negatywnego wpływu transportu na środowisko • Zbudowanie racjonalnego modelu finansowania inwestycji infrastrukturalnych |
| Strategia Rozwoju Energetyki Odnawialnej | |
| Zwiększenie udziału energii ze źródeł odnawialnych w bilansie paliwowo-energetycznym kraju do 14% w roku 2020 | |
| Strategia Zrównoważonego Rozwoju Wsi Rolnictwa i Rybactwa na lata 2012-2020 | |
| Poprawa jakości obszarów wiejskich oraz efektywne wykorzystanie ich zasobów i potencjałów, w tym rolnictwa, rybactwa, dla zrównoważonego rozwoju kraju | <ul style="list-style-type: none"> • Wzrost jakości kapitału ludzkiego, społecznego, zatrudnienia i przedsiębiorczości na obszarach wiejskich. • Poprawa warunków życia na obszarach wiejskich oraz poprawa ich dostępności przestrzennej. • Bezpieczeństwo żywnościowe. • Wzrost produktywności i konkurencyjności sektora rolno-spożywczego • Ochrona środowiska i adaptacja do zmian klimatu na obszarach wiejskich. |

3.2. Nawiązanie do strategicznych dokumentów województwa, powiatu i gminy

Tabela 38. Strategie polityki województwa świętokrzyskiego (opracowanie własne)

| Cele strategiczne | Cele szczegółowe / operacyjne |
|---|--|
| Strategia Rozwoju Województwa Świętokrzyskiego do roku 2020 | |
| Wizja Strategii: Świętokrzyskie – region zasobny w kapitał i gotowy na wyzwania | |
| Misja Strategii: pragmatyczne dążenie do najpełniejszego i innowacyjnego wykorzystania przewag i szans, odwrócenia niekorzystnych tendencji demograficznych oraz podniesienia jakości życia mieszkańców przy jednoczesnej dbałości o stan środowiska | |
| <ul style="list-style-type: none"> Koncentracja na poprawie infrastruktury regionalnej Koncentracja na kluczowych gałęziach i branżach dla rozwoju gospodarczego Regionu Koncentracja na budowie kapitału ludzkiego i bazy dla innowacyjnej gospodarki regionu Koncentracja na zwieszeniu roli ośrodków miejskich w stymulowaniu rozwoju gospodarczego Regionu Koncentracja na rozwoju obszarów wiejskich Koncentracja na ekologicznych aspektach rozwoju Regionu | |
| Strategia Polityki Społecznej Województwa Świętokrzyskiego na lata 2012-2020 | |
| Misją strategii polityki społecznej województwa świętokrzyskiego jest włącznie wszystkich mieszkańców, rodzin podmiotów województwa do działań na rzecz trwałego rozwoju, poprawy jakości życia, zmniejszenia skali problemów społecznych a także ich łagodzenia. | |
| Minimalizacja obszarów wykluczenia społecznego | <ul style="list-style-type: none"> Wsparcie osób i rodzin żyjących w ubóstwie Wyrównanie szans w dostępie do usług społecznych Efektywny system wsparcia rodzin oraz rodzicielstwa zastępczego Rozwój systemu przeciwdziałania przemocy w rodzinie. |
| Kompleksowe działania na rzecz integracji społecznej oraz aktywizacji osób niepełnosprawnych | <ul style="list-style-type: none"> Kształtowanie wizerunku osób niepełnosprawnych na rynku pracy Rozwój usług socjalnych dla osób niepełnosprawnych Tworzenie warunków sprzyjających zaradności i samodzielności osób niepełnosprawnych |
| Efektywny system polityki społecznej | <ul style="list-style-type: none"> Systematyczne diagnozowanie problemów społecznych oraz planowanie strategiczne i operacyjne w obszarze polityki Wprowadzenie i wspieranie innowacyjnych rozwiązań w zakresie pomocy społecznej Ograniczenie niekorzystnych tendencji w sferze ludnościowej i rodzinnej Dostosowanie infrastruktury i bazy społecznej do dynamiki długookresowych trendów demograficznych Kształtowanie i szkolenie zawodowe kadr pomocy i integracji społecznej Współpraca jednostek organizacyjnych pomocy społecznej z instytucjami rynku pracy |
| Profilaktyka i rozwiązywanie problemów wynikających z uzależnień od środków psychoaktywnych | <ul style="list-style-type: none"> Profilaktyka i zmniejszenie skutków uzależnień Zwiększenie dostępności do leczenia odwykowego i wsparcie w procesie wychodzenia z uzależnień |
| Wzmocnienie kapitału społecznego mieszkańców województwa świętokrzyskiego | <ul style="list-style-type: none"> Wzmocnienie potencjału instytucji pozarządowych i wsparcie na poziomie lokalnym i regionalnym Zaangażowanie NGO w procesie rozwiązywania problemów społecznych Rozwój sektora ekonomii społecznej w województwie |



| Świętokrzyski Program Pomocy Społecznej na lata 2012-2017 | |
|--|---|
| Zwiększenie efektywności systemu pomocy i integracji społecznej. | <ul style="list-style-type: none"> Ograniczanie zjawiska wykluczenia społecznego Wsparcie rozwoju usług socjalnych i edukacyjnych dla osób starszych Rozwój systemu opieki i wsparcia nad rodziną i dzieckiem Inspirowanie i wspieranie innowacyjnych rozwiązań w zakresie pomocy społecznej Upowszechnienie metod i standardów pracy socjalnej poprzez kształcenie i szkolenie zawodowe kadr pomocy i integracji społecznej |
| Wojewódzki Program Przeciwdziałania Wykluczeniu Społecznemu na lata 2012-2017 | |
| Minimalizacja obszarów wykluczenia społecznego w województwie świętokrzyskim | <ul style="list-style-type: none"> Rozwój usług społecznych integrujących osoby, grupy wykluczone oraz zagrożone wykluczeniem społecznym Efektywny system wsparcia i opieki nad dziećmi i rodzinami wykluczonymi oraz zagrożonymi wykluczeniem społecznym Aktywacja zawodowa osób bezrobotnych Przeciwdziałanie wykluczeniu społecznemu osób niepełnosprawnych Profilaktyka i zmniejszanie skutków uzależnień Przeciwdziałanie wykluczeniu społecznemu osób bezdomnych Przeciwdziałanie wykluczeniu społecznemu osób starszych Aktywna integracja społeczna osób opuszczających zakłady karne |
| Świętokrzyski Program na Rzecz Osób Starszych do roku 2020 | |
| Poprawa jakości życia seniorów w regionie | <ul style="list-style-type: none"> Zdrowie i profilaktyka Bezpieczeństwo socjalne oraz przeciwdziałanie wykluczeniu społecznemu osób starszych Wzrost aktywności życiowej osób starszych |

Tabela 39. Strategie polityki powiatu jędrzejowskiego (opracowanie własne)

| Cele strategiczne | Cele szczegółowe / operacyjne |
|---|--|
| Strategia Rozwoju Powiatu Jędrzejowskiego | |
| Powiat Jędrzejowski jest atrakcyjnym turystycznie regionem, o licznych walorach przyrodniczo-krajobrazowych i kulturowych, zamieszkały przez wykształcone, prężne gospodarczo i otwarte na współpracę społeczeństwo. Powiat stanowi obszar zrównoważonego rozwoju. Jest otwarty na nowe technologie, przyjazny środowisku naturalnemu i rozwojowi przedsiębiorczości, wykorzystujący swe dogodne położenie geograficzne w otoczeniu wielkich aglomeracji. | |
| Sfera społeczna | <ul style="list-style-type: none"> Poprawa sytuacji na rynku pracy Rozwój edukacji - poprawa stanu infrastruktury edukacyjnej i sportowej Poprawa jakości ochrony zdrowia i opieki społecznej Poprawa stanu środowiska kulturowego |
| Sfera techniczna | <ul style="list-style-type: none"> Rozwój infrastruktury komunikacyjnej i technicznej Ochrona i poprawa stanu środowiska naturalnego Rozwój społeczeństwa informacyjnego |
| Sfera gospodarcza | <ul style="list-style-type: none"> Rozwój turystyki Wdrożenie programu rozwoju obszarów wiejskich |



| Strategia Rozwoju Turystyki na terenie Powiatu Jędrzejowskiego | |
|--|---|
| Zarządzanie turystyką w powiecie jędrzejowskim | <ul style="list-style-type: none"> Wzmocnienie potencjału instytucjonalnego w zakresie rozwoju turystyki w powiecie jędrzejowskim Pełna i dostępna informacja turystyczna w powiecie jędrzejowskim Kształtowanie wizerunku powiatu jędrzejowskiego nakierowane na wzmocnienie funkcji turystycznych powiatu |
| Całościowa oferta turystyczna powiatu jędrzejowskiego | <ul style="list-style-type: none"> Oferowanie różnorodnych produktów i programów turystycznych na terenie powiatu jędrzejowskiego Spójność bazy turystycznej i oferowanego produktu turystycznego Środowisko i krajobraz sprzyjające rozwojowi funkcji turystycznych powiatu |
| Edukacja dla turystyki | <ul style="list-style-type: none"> Tworzenie alternatywnych form działalności gospodarczej na terenach wiejskich Rozwój agroturystyki w powiecie jędrzejowskim Przygotowanie mieszkańców i instytucji w powiecie jędrzejowskim do aktywnego uczestniczenia w rozwoju turystycznym powiatu Wzrost poczucia wartości miejsca zamieszkania |

Tabela 40. Strategie polityki gminy Jędrzejów (opracowanie własne)

| Cele strategiczne | Cele szczegółowe / operacyjne |
|--|---|
| Strategia Rozwoju Gminy Jędrzejów | |
| Poprawa jakości i poziomu życia mieszkańców gminy oraz wykreowanie Jędrzejowa jako ośrodka regionalnego, szczególnie w zakresie administracji (miasto powiatowe), kultury i szkolnictwa, Handlu i usług oraz wytwórczości rolnej i przemysłowej a także turystyki. | <ul style="list-style-type: none"> Zintegrowanie i unowocześnienie głównych funkcji miastotwórczych Ochrona wartości przyrodniczych i kulturowych miasta Doprowadzenie do poprawnego funkcjonowania miasta jako miejsca zamieszkania i aktywności jego obywateli Zwiększenie dochodów gminy i jej samodzielności finansowej |
| Studium uwarunkowań i kierunków zagospodarowania przestrzennego gminy Jędrzejów | |
| Podnoszenie standardu warunków życia mieszkańców gminy przy zachowaniu zasady zrównoważonego rozwoju także i poprzez realizację polityki przestrzennej w zakresie: <p>a) uzyskiwania coraz to wyższej sprawności funkcjonowania struktur przestrzennych poprzez przekształcanie a co najmniej korektę układu komunikacyjnego, podnoszenie stopnia wyposażenia w infrastrukturę techniczną terenów i zainwestowania kubaturowego;</p> <p>b) wykorzystania położenia i funkcji gminy w strukturze osadniczej województwa, różnorodnych jej związków zewnętrznych oraz terytorialnych warunków jej rozwoju dla podnoszenia atrakcyjności jako</p> | <ul style="list-style-type: none"> rozpoznawanie stanu przestrzeni gminy, jej zagospodarowania i użytkowania, powiązań zewnętrznych i zależności wewnętrznych, oceny, ochrony i efektywnego wykorzystania występujących walorów w myśl zasady zrównoważonego rozwoju, przeciwdziałania konfliktom i barierom związanym z użytkowaniem przestrzeni, a w konsekwencji określenie rejonów predysponowanych dla rozwoju podstawowych funkcji gminnych (szczególnie poprzez diagnozę środowiska przyrodniczego i kulturowego, ich ochronę, kształtowanie i racjonalne wykorzystanie dla celów rozwojowych; układu komunikacyjnego; infrastruktury technicznej) integrowanie polityki przestrzennej państwa z interesami gminy poprzez wpływanie na formułowanie zadań rządowych i wojewódzkich związanych z priorytetami rozwoju gminy wykorzystanie dla rozwoju gminy zewnętrznych powiązań funkcjonalno-przestrzennych, w tym w ramach powiatu, województwa tworzenie zbioru informacji stwarzających warunki dla projekcji rozwojowego image gminy, marketingu jego przestrzennych walorów dla działalności związanej z preferowanymi formami |



| | |
|--|---|
| <p>obszaru korzystnego do inwestowania i koncentracji funkcji regionalnych;</p> <p>c) przeciwdziałanie degradacji walorów gminy w zakresie środowiska przyrodniczego, dziedzictwa kulturowego, potencjału intelektualnego mieszkańców</p> | <p>aktywności gospodarczej, a w tym dla działalności ofertowej gminy o funkcji regionalnej</p> <ul style="list-style-type: none"> • prowadzenie monitoringu gospodarki przestrzennej |
| <p>Strategia Rozwiązywania Problemów Społecznych w Gminie Jędrzejów na lata 2016-2026</p> | |
| <ul style="list-style-type: none"> • Zabezpieczenie środków materialnych na zaspokojenie podstawowych potrzeb bytowych osób i rodzin • Ulepszanie już istniejących i wprowadzenie nowych form pomocy celem zwalczania negatywnych skutków występujących problemów • Rozwój lokalnego systemu profilaktyki i opieki nad dzieckiem i rodziną • Prowadzenie skutecznego systemu zapobiegania marginalizacji wszystkich grup społecznych, a w szczególności osób uzależnionych • Podniesienie świadomości o problemach i prawach osób chorych, niepełnosprawnych i starszych z ukierunkowaniem na przeciwdziałanie marginalizacji | |
| <p>Plan Gospodarki Niskoemisyjnej dla Gminy Jędrzejów na lata 2016-2022</p> | |
| <p>Gmina Jędrzejów do 2020 roku:</p> <ul style="list-style-type: none"> - ograniczy poziom emisji dwutlenku węgla o około 5,9% w stosunku do roku bazowego (zakładana redukcja emisji CO₂ wyniesie 9,94tys. Mg) - poprawi efektywność energetyczną poprzez zmniejszenie zużycia energii finalnej w stosunku do roku bazowego o około 3,15% (zakładana redukcja zużycia energii finalnej wyniesie około 14,5tys. MWh) - zwiększy udział wykorzystania energii ze źródeł odnawialnych w zużyciu energii finalnej z poziomu około 3% w roku bazowym do poziomu około 4% - wzrost ten wyniesie około 3,4 tys. MWh* <p>* w odnawialnych źródłach energii uwzględnia się również biomasę</p> | |

ZAŁOŻENIA PROGRAMU REWITALIZACJI GMINY JĘDRZEJÓW

4.1. Wyznaczenie obszaru zdegradowanego i obszaru rewitalizacji

4.1.1. Metodologia wyznaczania obszaru zdegradowanego

Obszar zdegradowany, zgodnie z treścią Wytycznych w zakresie rewitalizacji w programach operacyjnych na lata 2014-2020 Ministerstwa Infrastruktury i Rozwoju z dnia 3 lipca 2015 r. to obszar, na którym zidentyfikowano stan kryzysowy, tj. stan spowodowany koncentracją negatywnych zjawisk społecznych (w szczególności bezrobocia, ubóstwa, przestępczości, niskiego poziomu edukacji lub kapitału społecznego, niewystarczającego poziomu uczestnictwa w życiu publicznym i kulturalnym), współwystępujących z negatywnymi zjawiskami w co najmniej jednej z następujących sfer:

- gospodarczej (w szczególności w zakresie niskiego stopnia przedsiębiorczości, słabej kondycji lokalnych przedsiębiorstw)
- środowiskowej (w szczególności w zakresie przekroczenia standardów jakości środowiska, obecności odpadów stwarzających zagrożenie dla życia, zdrowia, ludzi bądź stanu środowiska)
- przestrzenno-funkcjonalnej (w szczególności w zakresie niewystarczającego wyposażenia w infrastrukturę techniczną i społeczną, braku dostępu do podstawowych usług lub ich niskiej jakości, niedostosowania rozwiązań urbanistycznych do zmieniających się funkcji obszaru, niskiego poziomu obsługi komunikacyjnej, deficytu lub niskiej jakości terenów publicznych)
- technicznej (w szczególności w zakresie degradacji stanu technicznego obiektów budowlanych, w tym o przeznaczeniu mieszkaniowym, oraz braku funkcjonowania rozwiązań technicznych umożliwiających efektywne korzystanie z obiektów budowlanych, w szczególności w zakresie energooszczędności i ochrony środowiska).

Dla potrzeb "Programu Rewitalizacji Gminy Jędrzejów na lata 2016-2026" przeprowadzono identyfikację obszarów problemowych w ujęciu społecznym, gospodarczym, przestrzennym i środowiskowym. Tereny wyznaczone zostały na podstawie: analizy dokumentów przestrzennych i strategicznych gminy i zawartych w nich wizji i ustaleń, konsultacji społecznych i spotkań roboczych Zespołu ds. rewitalizacji, przeprowadzonych wizji lokalnych oraz dostępnych danych statystycznych.

Założono, że za obszar spełniający kryterium koncentracji problemów uznane zostaną te osiedla/sołectwa, które na 10 analizowanych wskaźników spełnią co najmniej kryteria:

- koncentracji minimum 5 wskaźników z liczby ogólnej
- występowaniem kryzysu w sferze społecznej (minimum dwa wskaźniki)
- występowaniem kryzysu w sferze przestrzennej
- występowaniem kryzysu w sferze środowiskowej.

Ponieważ jednak w przeprowadzonej analizie nie dla wszystkich obszarów można było odnieść w/w wskaźniki, dlatego zdecydowano się uzupełnić ją o część opisową, według stanu wiedzy i obserwacji z przeprowadzonych wizji lokalnych.

Tabela 41. Podstawowe czynniki wyznaczające obszary zdegradowane, na podstawie sporządzonej diagnozy, na terenie miasta i gminy Jędrzejów

[illegible]



Fundusze Europejskie
Pomoc Techniczna

Unia Europejska
Fundusz Spójności



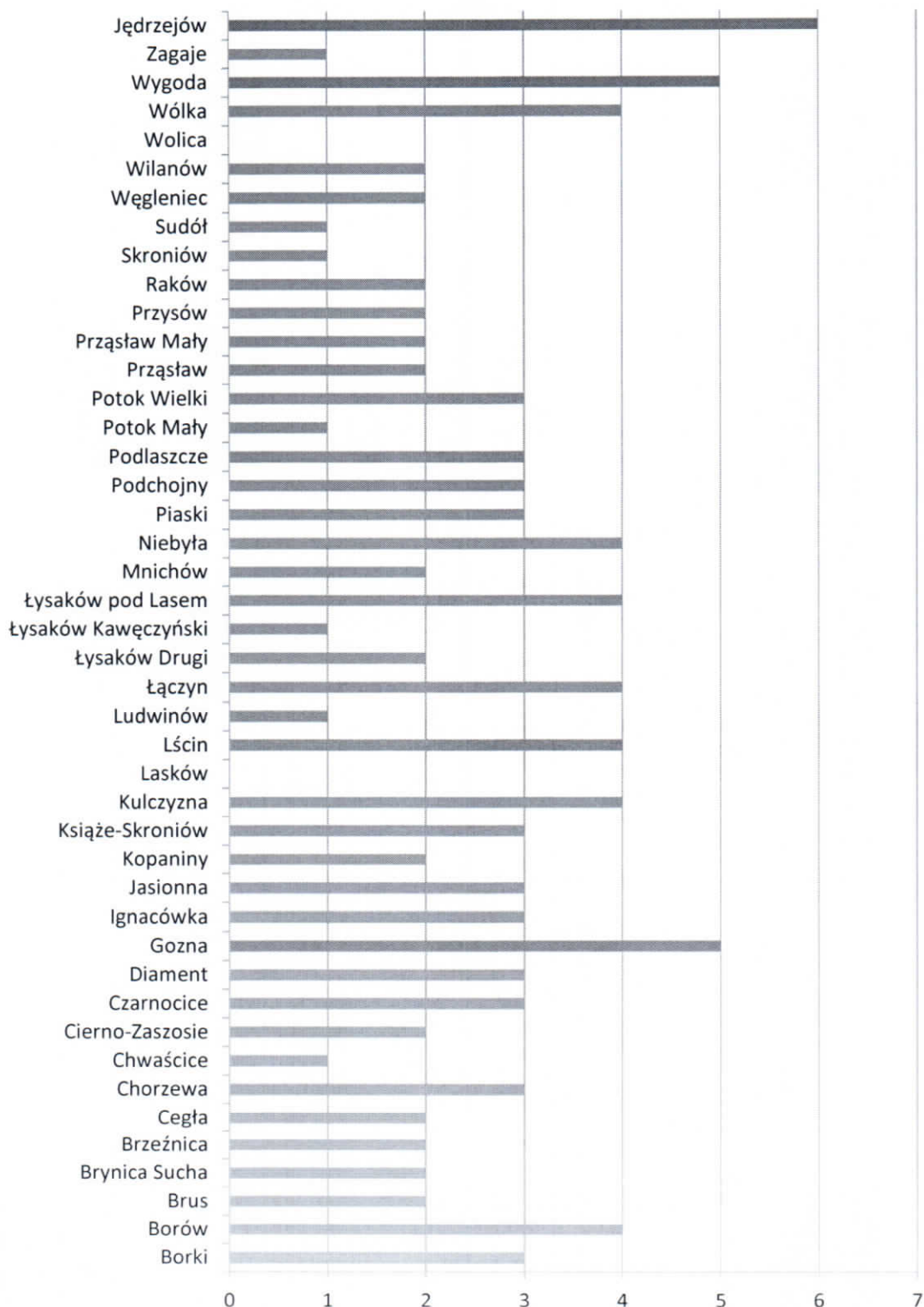
| tysaków Druży | | | | | | | | | | 2 |
|-----------------------|--|--|--|--|--|--|--|--|--|---|
| tysaków Kawczyński | | | | | | | | | | 1 |
| tysaków pod Lasem | | | | | | | | | | 4 |
| Mnichów | | | | | | | | | | 2 |
| Niebyła | | | | | | | | | | 4 |
| Piaski | | | | | | | | | | 3 |
| Podchojny | | | | | | | | | | 3 |
| Podlaszcze | | | | | | | | | | 3 |
| Potok Mały | | | | | | | | | | 1 |
| Potok Wielki | | | | | | | | | | 3 |
| Prasław | | | | | | | | | | 2 |
| Prasław Mały | | | | | | | | | | 2 |
| Przysów | | | | | | | | | | 2 |
| Raków | | | | | | | | | | 2 |
| Skroniów | | | | | | | | | | 1 |
| Sudół | | | | | | | | | | 1 |
| Węgleniec | | | | | | | | | | 2 |
| Wilanów | | | | | | | | | | 2 |
| Wolica | | | | | | | | | | 0 |
| Wółka | | | | | | | | | | 4 |
| Wygoda | | | | | | | | | | 5 |
| Zagaie | | | | | | | | | | 1 |
| Jędrzejów | | | | | | | | | | 6 |

* oznacza brak sieci wodociągowej i kanalizacyjnej



Przeprowadzone postępowanie badawcze pozwoliło wyznaczyć obszary, które charakteryzują się koncentracją negatywnych zjawisk, tj. noszą znamiona obszaru zdegradowanego, według liczby wskaźników.

Wykres 34. Tereny zdegradowane wg liczby wskaźników



Sołectwa Gozna i Wygoda to tereny wiejskie, które zamieszkałe są przez mniej niż 1% mieszkańców gminy (sołectwo Gozna - 0,96% ogółu mieszkańców, Wygoda - 0,24%). Mimo, że na tych terenach kumulują się niekorzystne zjawiska przede wszystkim społeczne należy uznać je za obszary nie mogące spełnić wszystkich przesłanek rewitalizacji. Przede wszystkim skala oddziaływania ewentualnych działań rewitalizacyjnych przeprowadzanych w tym obszarze nie dałaby spodziewanych rezultatów. Problemy zaobserwowane na tych obszarach mogą być rozwiązane poprzez realizację działań ogólnogminnych lub poprzez inwestycje realizowane przy udziale środków zewnętrznych typowych dla obszarów wiejskich. Dodatkową przesłanką do wyłączenia sołectw Gozna i Wygoda z obszaru zdegradowanego jest fakt nie stanowienia przez oba sołectwa strategicznej roli w rozwoju gminy Jędrzejów jako całości.

Za teren zdegradowany, według liczby wskaźników, na terenie gminy Jędrzejów należy uznać miasto Jędrzejów, zwłaszcza w jego centralnej części. Teren ten jest zamieszkały przez największą liczbę mieszkańców gminy i charakteryzuje się największą koncentracją negatywnych zjawisk w sferze społecznej przy jednoczesnym występowaniu niekorzystnych zjawisk w pozostałych sferach.

Ponieważ napotkano na trudności z wyznaczeniem wskaźników dla poszczególnych obszarów miasta, przyjmuje się za wiążące dane przedstawione w sposób opisowy w diagnozie. Dane te zostały zaprezentowane obrazowo na mapie poglądowej fragmentu miasta Jędrzejowa - dla każdego z omawianych czynników.



Rysunek 9. Kumulacja negatywnych czynników społecznych na terenie miasta Jędrzejów (opracowanie własne, podkład: <http://geoserwis.gdos.gov.pl/mapy/>) - mapa pogładowa



kumulacja negatywnych czynników społecznych

W kryterium społecznym pod uwagę były brane parametry dotyczące: udziału osób w wieku produkcyjnym i poprodukcyjnym, koncentracji liczby osób korzystających ze świadczeń pomocy społecznej, bezpieczeństwa mieszkańców.

W kryterium środowiskowym pod uwagę były brane parametry dotyczące: obecności odpadów azbestowych zagrażających zdrowiu i życiu mieszkańców, narażenia mieszkańców na hałas komunikacyjny i zanieczyszczenia powietrza wynikające z komunikacji i z ogrzewania budynków w indywidualnych kotłowniach.

Rysunek 11. Kumulacja negatywnych czynników przestrzennych na terenie miasta Jędrzejów (opracowanie własne, podkład: <http://geoserwis.gdos.gov.pl/mapy/>) - mapa poglądowa



kumulacja negatywnych czynników przestrzennych

W kryterium przestrzennym pod uwagę były brane parametry dotyczące: uwarunkowań zagospodarowanie przestrzennego, braku funkcjonalności przestrzeni publicznych, dewastacji przestrzeni, braku terenów zielonych oraz braku wyeksponowania walorów obiektów wartościowych architektoniczne.

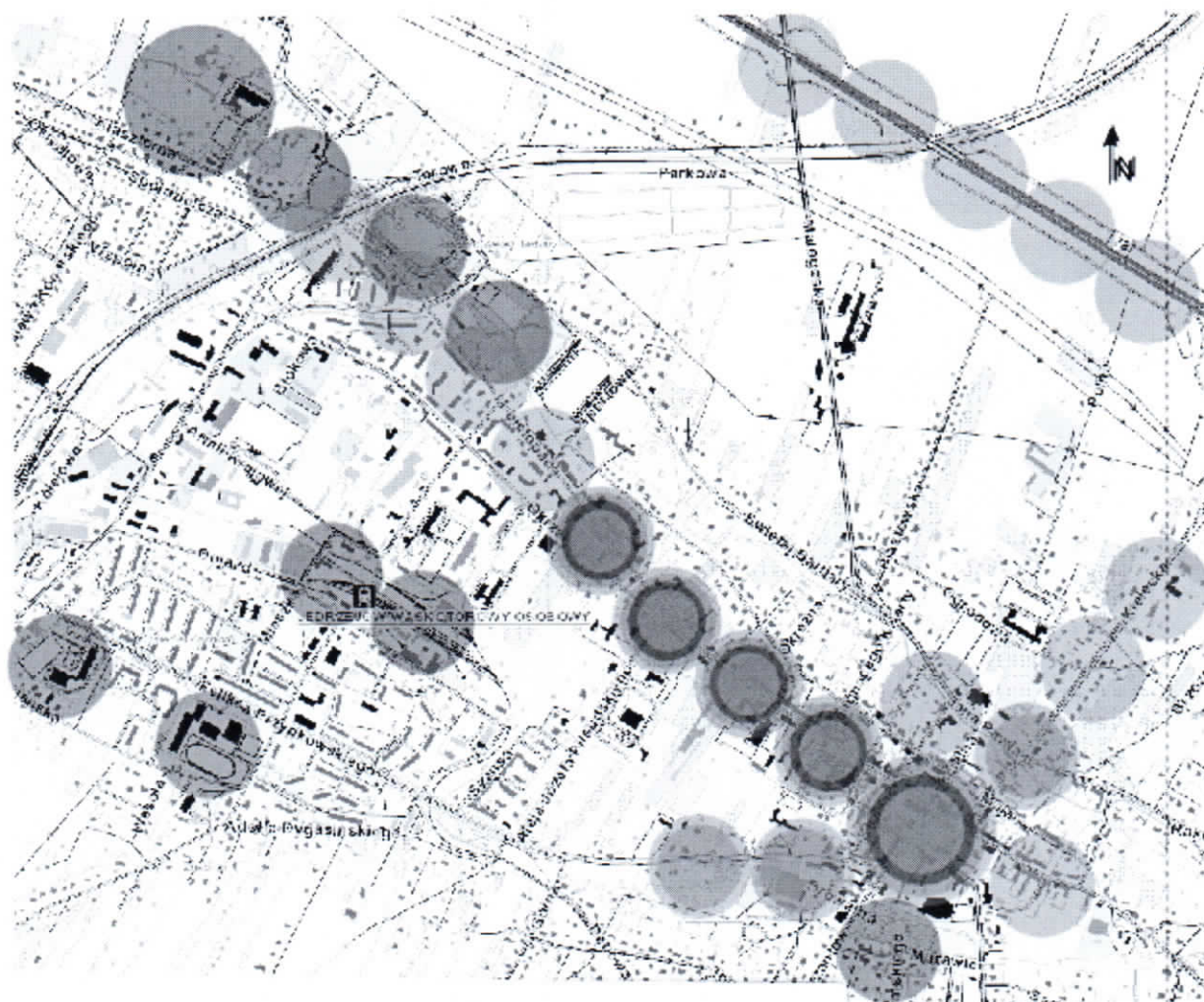
Rysunek 12. Kumulacja negatywnych czynników technicznych na terenie miasta Jędrzejów (opracowanie własne, podkład: <http://geoserwis.gdos.gov.pl/mapy/>) - mapa poglądowa



kumulacja negatywnych czynników technicznych

W kryterium technicznym pod uwagę były brane parametry dotyczące: szczególnie złych warunków i kondycji budynków mieszkalnych, zwłaszcza ich niskiego standardu i efektywności energetycznej.

Rysunek 13. Kumulacja negatywnych czynników na terenie miasta Jędrzejów - delimitacja obszaru zdegradowanego (opracowanie własne, podkład: <http://geoserwis.gdos.gov.pl/mapy/>) - mapa pogładowa



Kumulacja negatywnych czynników:

-  czynniki społeczne
-  czynniki środowiskowe
-  czynniki przestrzenne
-  czynniki techniczne

W wyniku przeprowadzenia delimitacji na podstawie poszczególnych czynników negatywnych na terenie Miasta Jędrzejów wyznaczony został obszar zdegradowany, czyli obszar szczególnej koncentracji negatywnych zjawisk: społecznych, przestrzennych, środowiskowych i technicznych.



Rysunek 14. Mapa pogładowa obszaru zdegradowanego na terenie miasta Jędrzejów (opracowanie własne, podkład: UM w Jędrzejowie)



4.1.2. Wyznaczenie obszaru rewitalizacji

Dla wyznaczenia zasięgu obszaru rewitalizacji kierowano się następującymi przesłankami wynikającymi z Wytycznych Ministerstwa Infrastruktury i Rozwoju w zakresie rewitalizacji w programach operacyjnych na lata 2014-2020:

- obszar rewitalizacji to całość lub część obszaru zdegradowanego, cechującego się szczególną koncentracją negatywnych zjawisk, na którym, z uwagi na istotne znaczenie dla rozwoju lokalnego, zamierza się prowadzić rewitalizację,
- obszar rewitalizacji może być podzielony na podobszary, w tym podobszary nieposiadające ze sobą wspólnych granic,
- obszar rewitalizacji to obszar o istotnym znaczeniu dla rozwoju lokalnego,
- obszar rewitalizacji nie może obejmować terenów większych niż 20% gminy oraz nie może być zamieszkiwany przez więcej niż 30% mieszkańców gminy.,
- w skład obszaru rewitalizacji mogą wejść obszary występowania problemów przestrzennych, takich jak tereny przemysłowe (w tym portowe i wydobywcze), powojenne lub pokolejowe, wyłącznie w przypadku, gdy przewidziane dla nich działania są ściśle powiązane z celami rewitalizacji dla danego obszaru rewitalizacji.

Przyjęte założenia oraz procedura badawcza pozwoliła określić, że wszystkie powyższe warunki spełnia śródmiejska część miasta Jędrzejów, charakteryzująca się najwyższą koncentracją obszarów problemowych w podsystemie społecznym przy jednoczesnym występowaniu kryzysu w obszarze gospodarczym oraz środowiskowym, wskazane jako teren zdegradowany. Tym samym teren ten wskazany został jako podstawowy obszar rewitalizacji gminy.

W "Programie Rewitalizacji Gminy Jędrzejów na lata 2016-2022" wyznaczone zostały obszary przeznaczone do rewitalizacji:

- określana jako centrum część miasta obejmująca strefę śródmiejską, w tym historyczny układ przestrzenny rynku (pl. Tadeusza Kościuszki) oraz kwartały z ulic przyległych, tj. ulic: Kieleckiej, Pińczowskiej, Bartosza Głowackiego, Partyzantów, Przypkowskiego, 3 Maja, Daszyńskiego, 11 Listopada, Kościelnej, Strażackiej
- teren w rejonie Jędrzejowskiej Kolei Dojazdowej, ulice: Dojazd, Mieszka 1-go, Armii Krajowej, Stefana Okrzei, Wł. St. Reymonta, B. Chrobrego, F. Przypkowskiego
- teren zabytkowego klasztoru cystersów, ulice: Klasztorna, Wilanowska, St. Konarskiego.

Na wyznaczonych obszarach planowane są działania rozwojowe (prowadzone przez Gminę Jędrzejów oraz przez zainteresowanych interesariuszy) we wszystkich obszarach problemowych.

Granice obszaru rewitalizacji przebiegają granicami działek ewidencyjnych.



Rysunek 15. Mapa pogładowa lokalizacji obszaru przeznaczonego do rewitalizacji w mieście Jędrzejów (opracowanie własne, podkład: UM w Jędrzejowie)



4.1.3. Dane statystyczne dotyczące rewitalizowanego obszaru w gminie Jędrzejów

Dane wyjściowe dla gminy Jędrzejów to:

- powierzchnia gminy - 22 662 ha (GUS)
- liczba ludności wg stanu na 31.12.2015 r. - 28 521 mieszkańców (Urząd Miejski w Jędrzejowie).

Tabela 42. Wskaźniki koncentracji obszaru rewitalizacji dla gminy Jędrzejów

| Obszar rewitalizacji | Powierzchnia | Liczba mieszkańców |
|--|--------------|--------------------|
| dane obszaru rewitalizacji | 36,87 ha | 3 666 osób |
| udział % obszaru rewitalizacji w powierzchni gminy i liczbie mieszkańców gminy | 0,16% | 12,85 % |

Do rewitalizacji na terenie miasta Jędrzejów wyznaczony został obszar, który obejmuje powierzchnię 36,87 ha oraz 3 666 mieszkańców.

Na wyznaczonym obszarze prowadzona będzie kompleksowa rewitalizacja (działania rozwojowe we wszystkich obszarach problemowych), zakładająca optymalne wykorzystanie specyficznych uwarunkowań tego obszaru oraz wzmacnianie jego lokalnych potencjałów we współpracy z lokalną społecznością.

4.2. Opis poszczególnych obszarów przeznaczonych do rewitalizacji

Miasto i gmina Jędrzejów znajduje się w bliskim sąsiedztwie miasta powiatowego Pińczowa oraz miasta wojewódzkiego Kielc, gdzie koncentruje się życie gospodarcze regionu oraz gdzie istnieją większe możliwości rozwoju społecznego. Ośrodki te stanowią konkurencję dla Jędrzejowa. Jednocześnie gmina powinna wykorzystywać swój potencjał rozwojowy: może poszczycić się dużą atrakcyjnością turystyczną oraz walorami historyczno-kulturalnymi i przyrodniczymi. Dlatego podejmowane przedsięwzięcia powinny wzmocnić rolę i znaczenie gminy Jędrzejów w przestrzeni regionu, uczynić z niej miejsce warte zamieszkania i prowadzenia działań gospodarczych.



Tabela 43. Zestawienie głównych obszarów rewitalizacji na terenie Jędrzejowa z opisem obszaru i jego znaczeniem w procesie rewitalizacji

| Nazwa/ określenie terenu | Opis zjawisk problemowych i obszaru | Znaczenie obszaru dla rewitalizacji | Planowane działania, które przeciwdziałają negatywnym zjawiskom społecznym |
|--|---|--|---|
| Rynek i okoliczne kwartaly oraz ul. 11 Listopada. | Obszar koncentracji niekorzystnych zjawisk społecznych (starzenie się społeczeństwa, depopulacja), przestrzennych (problemy komunikacyjne, niewykorzystane przestrzenie, brak przestrzeni publicznych, braki w infrastrukturze), środowiskowych (obecność odpadów zawierających azbest, duża ekspozycja na hałas komunikacyjny), technicznych (niski poziom zasobu mieszkaniowego i efektywności energetycznej budynków). W chwili obecnej teren nie spełnia funkcji centrum, którego brakuje w strukturze miasta. Ponadto jest tylko przestrzenią o właściwościach komunikacyjnych w ruchu drogowym - podobnie jak ul. 11 Listopada (stanowiąca oś komunikacyjną miasta). | Obszar kluczowy dla rewitalizacji - reprezentacyjna przestrzeń miasta, która wymaga odświeżenia i zagospodarowania w kierunku stworzenia przestrzeni publicznej i ożywienia aktywności gospodarczej. Ponadto obszar wymaga poprawy ruchu drogowego w celu zwiększenia jego funkcjonalności i bezpieczeństwa. | Zorganizowanie przestrzeni ogólnodostępnej, reprezentacyjnej i centrotwórczej. Przebudowa płyty rynku wraz z niezbędną infrastrukturą techniczną. Zmiana organizacji ruchu drogowego - znalezienie dogodnych przekształceń komunikacyjnych. Ożywienie gospodarcze terenu - aktywizacja mieszkańców, nowe miejsca pracy. Uatrakcyjnienie oferty turystycznej. Zaakcentowanie funkcji ul. 11 Listopada jako łączącej atrakcyjne obszary miasta - rynek i klasztor. |
| Klasztor cysterski i obszar wokół | Obszar koncentracji niekorzystnych zjawisk w strukturze przestrzennej (niszczące obiektyabytkowe i nie wykorzystany teren klasztoru). Obszar niezamieszkały. Obiekt i teren słabo wykorzystany w tkance miasta, nie stanowi atrakcyjnego miejsca dla zwiedzających, nie wykorzystuje potencjału turystycznego. | Obszar kluczowy dla rewitalizacji - obiekt reprezentacyjny, wartościowy architektonicznie i historycznie, na którego bazie można stworzyć atrakcyjną ofertę i bazę turystyczną miasta oraz stworzyć nowe miejsca pracy. | Odnowa obiektuabytkowego, zagospodarowanie przestrzeni i wykorzystanie walorów obiektu. Stworzenie nowych obiektów i atrakcji w celu ożywienia ruchu turystycznego, w tym turystyki pielgrzymkowej. Budowa bazy noclegowej i gastronomicznej. Włączenie terenu klasztoru w ofertę turystyczną i promocję miasta. Utworzenie nowych miejsc pracy stałych i sezonowych. |



| | | | |
|---|--|--|--|
| Teren przy koleje wąskotorowej | Obszar koncentracji niekorzystnych zjawisk w strukturze przestrzennej (niszczące i niewykorzystane obiekty i przestrzenie). Na obszarze i w jego sąsiedztwie występuje znaczne przemieszczenie różnych rodzajów zabudowy (zabudowa jedno i wielorodzinną, liczne pustostany i nieużytkowane budynki, garaże, obiekty handlowe, itp.) i infrastruktury. Wartościowym elementem jest obecność Jędrzejowskiej Kolejki Dojazdowej. | Konieczność ożywienia i odpowiedniego przekształcenia (uporządkowania) przestrzeni, adaptacji budynków na cele społeczne, uatrakcyjnienia oferty turystycznej. | Ożywienie gospodarcze terenu - aktywizacja mieszkańców, nowe miejsca pracy. Utworzenie mieszkań chronionych z 8 miejscami pobytu stałego lub okresowego. Uatrakcyjnienie oferty turystycznej. |
| Teren przy ul. Przypkowskiego (obecny teren Zespołu Szkół i Pływalni Miejskiej) | Obszar koncentracji niekorzystnych zjawisk w strukturze przestrzennej, tj. niewykorzystania terenów i degradacji obiektów sportowych. Teren znajduje się przy osiedlu wielorodzinnym. | Miejsce powinno służyć mieszkańcom jako miejsce rekreacji, gdzie można zdrowo i aktywnie spędzić czas. Powinno to być też miejsce integracji. | Poprawa stanu technicznego infrastruktury sportowej w celu poprawy bezpieczeństwa korzystania z niej i zwiększenia aktywności fizycznej mieszkańców. Stworzenie atrakcyjnej przestrzeni do uprawiania różnorodnych sportów na terenie miasta. Wzbogacenie oferty spędzania wolnego czasu dla mieszkańców |

WIZJA I CELE "PROGRAMU REWITALIZACJI GMINY JĘDRZEJÓW NA LATA 2016-2026"

5.1. Wizja obszaru po przeprowadzeniu rewitalizacji

Wizja obszaru po przeprowadzeniu rewitalizacji na terenie Jędrzejowa jest spójna ze strategią rozwoju gminy, założeniami dokumentów strategicznych i planistycznych dla tego obszaru. Wizja obszaru rewitalizowanego w Jędrzejowie:

Obszar zrewitalizowany w Jędrzejowie charakteryzować się będzie wysokim poziomem atrakcyjności zarówno dla jakości życia mieszkańców, jak i dla działalności podmiotów gospodarczych.

Podjęte działania przyczynią się do zminimalizowania niekorzystnych zjawisk społecznych i poprawią kondycję zasobów ludzkich, zwiększą ich aktywność i integrację.

Rozwiązane zostaną problemy w przestrzeni publicznej i w zakresie bezpieczeństwa komunikacyjnego.

Nastąpi ożywienie w gospodarce i ruchu turystycznym.

5.2. Cele "Programu Rewitalizacji..."

Program rewitalizacji ma na celu współuczestniczenie – wraz ze strategią rozwoju, planami zagospodarowania przestrzennego i innymi dokumentami o charakterze strategicznym opracowanymi dla gminy – w rozwiązywaniu problemów zdiagnozowanych na terenie gminy. Głównym celem programu rewitalizacji jest wyznaczenie dróg do wyprowadzenia danego obszaru ze stanu kryzysowego poprzez usunięcie zjawisk, które spowodowały jego degradację.

Celami "Programu Rewitalizacji Gminy Jędrzejów na Lata 2016-2026" są:

- Poprawa warunków życia i wzmocnienie kapitału ludzkiego oraz redukcja niekorzystnych zjawisk społecznych
- Wzrost jakości przestrzeni publicznych
- Ożywienie gospodarcze i wieloaspektowy rozwój obszaru rewitalizacji

Poprawa warunków życia i wzmocnienie kapitału ludzkiego oraz redukcja niekorzystnych zjawisk społecznych

Cel integruje działania inwestycyjne - ukierunkowane na rozwój infrastruktury społecznej oraz działania tzw. miękkie - służące włączeniu społecznemu i rozwojowi aktywności mieszkańców.

Do inwestycji należą działania w obiektach (w celu ich dostosowania, poprawy warunków, poprawy efektywności energetycznej itp.) oraz związane z infrastrukturą kulturalną, sportową i rekreacyjną. Dostosowanie tkanki społecznej do potrzeb mieszkańców, przedsiębiorców, inwestorów i turystów jest niezbędne.

Działania organizacyjne prospołeczne mają zadanie tworzyć warunki do zaspokajania różnorodnych potrzeb społeczeństwa, jednocześnie redukując niekorzystne trendy. Konieczne są inicjatywy z zakresu: wspierania edukacji i rozwoju zasobów ludzkich, organizowania czasu wolnego i wypoczynku, a także rozwoju wsparcia dla osób zagrożonych wykluczeniem społecznym (w tym: bezrobotnych, chorych, niepełnosprawnych i starszych). Potrzeba wzmocnienia i aktywizacji kapitału społecznego jest ciągła.

Realizacja celu opierała się będzie na współpracy Urzędu Miejskiego w Jędrzejowie z innymi jednostkami administracyjnymi, instytucjami społecznymi oraz organizacjami pożytku publicznego i inicjatywami oddolnymi mieszkańców.

Wzrost jakości przestrzeni publicznych

Główną przesłanką tego celu jest zagwarantowanie funkcjonalnych, właściwie zakomponowanych i wprowadzonych w tkankę miejską przestrzeni publicznych, bezpiecznych komunikacyjnych, zachęcających do aktywności, z ofertą spędzania wolnego czasu itp.

Planuje się działania rewitalizujące z centrum miasta - głównie obszar rynku i ul. 11 Listopada - jako miejsc reprezentatywnych Jędrzejowa. Zmiany mają zaistnieć także na terenach wartościowych ze względów rozwojowych miasta.

Poprzez oferowanie terenów odpowiednio przygotowanych pod inwestycje wraz z odpowiednią infrastrukturą techniczną (sieć wodociągowa, kanalizacyjna, drogowa, system gospodarki odpadami, infrastruktura informatyczna, itp.) samorząd stwarza warunki dla rozwoju gospodarczego.

Dzięki przeprowadzonym przedsięwzięciom powstrzymana zostanie społeczna, fizyczna i ekonomiczna degradacja przestrzeni publicznej (terenów i obiektów). Jej zwiększona funkcjonalna wartość, atrakcyjność i konkurencyjność nada zrewitalizowanym obszarom pozytywny wizerunek.

Ożywienie gospodarcze i wieloaspektowy rozwój obszaru rewitalizacji

Konkurencyjność gospodarki w największym stopniu zależy od potencjału lokalnych firm, dostępności zasobów oraz koniunktury globalnej. Mimo tego to samorządy stają się animatorem rozwoju lokalnej gospodarki i jakości życia. Poprzez tworzenie warunków i odpowiedniego wizerunku, mogą przyczyniać się pośrednio do wzrostu liczby podmiotów gospodarczych na swoim terenie oraz kształtować cechy przedsiębiorcze wśród mieszkańców.

Dla skutecznego przeciwdziałania negatywnym zjawiskom społecznym, w szczególności bezrobociu oraz ubóstwu, konieczne jest wzmacnianie potencjału lokalnej gospodarki. Zakładane jest oparcie jej na przestrzeniach i obiektach w strefie rewitalizowanej, tak aby efekty działań mogły promieniować ponad tę strefę.

Powyższy cel strategiczny zorientowany jest także na wzmocnienie potencjału turystycznego miasta poprzez efektywne wykorzystanie jego atutów, tj. przede wszystkim: Archiopactwa Ojców Cystersów, Muzeum im. Przytkowskich i Świętokrzyskiej Kolei Dojazdowej "Ciuchcia Express Ponidzie" Sp. z o.o.. Działania obejmą rewaloryzację zasobów w/w obiektów poprzez uzupełnianie i wzbogacanie wizerunku, inwestycje w rozszerzenie oferty i w dostosowanie do obsługi zwiększonej liczby turystów. Ponadto zakładane jest współdziałanie wszystkich instytucji w celu zagwarantowaniu kompleksowej obsługi grup zorganizowanych i turystów indywidualnych. Podjęte działania wzbogacą wizerunek regionu i całego województwa o cenne wartości, specyficzne dla gminy.

Zakłada się także podjęcie szeregu działań komplementarnych w zakresie wspierania przedsiębiorczości w obszarze rewitalizowanym i w gminie.

5.3. Kierunki działań rewitalizacyjnych

Podejmowane działania w obszarach: społecznym, przestrzenno-funkcjonalnym, gospodarczym, będą przenikać się nawzajem, funkcjonować w całkowitej symbiozie, ponieważ: każda z inwestycji i inicjatyw podejmowanych z zakresu rozwoju infrastruktury służy realizacji celów społecznych i gospodarczych, a także osiągnięciu lepszych wskaźników środowiskowych, z kolei działania w sferze gospodarczej przyczyniają się do poprawy warunków życia w gminie, a inicjatywy w sferze społecznej mogą wpływać na wzrost aktywności gospodarczej mieszkańców.

Kierunki działań prowadzące do osiągnięcia wyznaczonych celów rewitalizacji:

**Poprawa warunków życia
i wzmocnienie kapitału
ludzkiego oraz redukcja
niekorzystnych zjawisk
społecznych**

- Ułatwienie dostępu do usług społecznych dla wszystkich mieszkańców
- Poprawa funkcjonalności obiektów (istniejących i nowych) z przeznaczeniem na cele społeczne
- Rozszerzenie jakości i oferty usług edukacyjnych, kulturalnych
- Poprawa zasobów infrastruktury sportowej i rekreacyjno-wypoczynkowej
- Pomoc osobom zagrożonym wykluczeniem społecznym
- Zaspokajanie różnorodnych potrzeb mieszkaniowych
- Minimalizacja niekorzystnych zjawisk społecznych
- Podejmowanie działań skierowanych do osób starszych
- Wzmocnienie partnerstwa Gminy Jędrzejów z instytucjami i organizacjami pozarządowymi
- Aktywizacja i integracja mieszkańców



Wzrost jakości przestrzeni publicznych

Ożywienie gospodarcze i wieloaspektowy rozwój obszaru rewitalizacji

- Rewitalizacja zabytkowego rynku
- Zorganizowanie przestrzeni ogólnodostępnej, reprezentacyjnej i centrotwórczej
- Wzrost atrakcyjności terenów śródmiejskich
- Usprawnienie ruchu komunikacyjnego w centrum miasta
- Zagospodarowanie terenów zielonych
- Rewaloryzacja obiektów zabytkowych i przestrzeni wokół nich
- Promocja efektywności energetycznej (termomodernizacja budynków, zastosowanie odnawialnych źródeł energii)
- Ożywienie gospodarcze terenu
- Stworzenie nowych miejsc pracy w obszarze rewitalizacji
- Stymulowanie rozwoju specjalistycznych usług
- Kompleksowe rozwiązania obsługi ruchu turystycznego w tym turystyki pielgrzymkowej
- Stworzenie bazy noclegowej i gastronomicznej
- Włączenie prywatnych inwestorów w działania rewitalizacyjne

Wypełnianie zadań „Programu Rewitalizacji...” powinno przebiegać z uwzględnieniem wielu czynników oraz kierować się zasadami:

- zasadą równości szans kobiet i mężczyzn,
- zasadą równości osób niepełnosprawnych,
- zasadą zrównoważonego rozwoju regionu w uwzględnieniu czynników społecznych, gospodarczych i ekologicznych (kierowanie się wytycznymi ochrony środowiska) przy kształtowaniu przestrzeni miejskiej,
- zasadą dostępności mieszkańców do usług oświatowych, zdrowotnych, kulturalnych, kultury fizycznej i rozrywki,
- zasadą dostępności do nowych osiągnięć cywilizacyjnych,
- zasadą zabezpieczenia i poprawy bezpieczeństwa mieszkańców.

Realizacja zadań – zamierzeń gminy oraz innych inwestorów – zależy od możliwości finansowych beneficjenta oraz wielkości otrzymanego wsparcia z zewnątrz, np. z funduszy Unii Europejskiej, dlatego też inwestycje będą rozłożone w czasie i dostosowane do możliwości finansowych poszczególnych podmiotów.

PLANOWANE PRZEDSIĘWZIĘCIA REWITALIZACYJNE DLA GMINY JĘDRZEJÓW

6.1. Podstawowe przedsięwzięcia rewitalizacyjne

W " Programie Rewitalizacji Gminy Jędrzejów na lata 2016-2026" wyznaczono 14 projektów, na które składać się będą zadania realizowane według szczegółowych planów. Projekty te mają wymiar przestrzenny, ponieważ wprowadzają zmiany i porządkują przestrzeń publiczną w centrum miasta Jędrzejów, ale też mają na celu poprawę jakości życia mieszkańców. Działania inwestycyjne mają służyć wzrostowi aktywności gospodarczej, ożywieniu ruchu turystycznego i gwarantować wykorzystanie zasobów kulturowych i przyrodniczych wyżej wymienionych miejscowości, a w konsekwencji doprowadzić do stworzenia przyjaznych terenów - wizytówek gminy. Uwzględniono nie tylko projekty inwestycyjne, ale też organizacyjne z zakresu włączenia społecznego - dotyczące osób niepełnosprawnych, starszych, rodzin dysfunkcyjnych.

Priorytetowe przedsięwzięcia "Programu Rewitalizacji Gminy Jędrzejów na lata 2016-2026":

1. Przywrócenie historycznego charakteru XIII wiecznego zabytkowego rynku jędrzejowskiego jako przestrzeni integracji społeczności lokalnych w miejsce obecnego ronda komunikacyjnego (przebudowa rynku w Jędrzejowie)
2. Przebudowa budynku dawnej świetlicy, usytuowanego w Jędrzejowie przy ul. Dojazd, na mieszkanie chronione
3. Rozwój wysokiej jakości usług społecznych dla osób niesamodzielnych
4. Rozbudowa, nadbudowa, przebudowa i adaptacja istniejącego budynku Ośrodka Pomocy Społecznej Miasta i Gminy w Jędrzejowie na potrzeby prowadzenia działalności Ośrodka Pomocy Społecznej i Rehabilitacji
5. Wsparcie usług społecznych w gminie Jędrzejów (wsparcie rodziny)
6. Rozbudowa i modernizacja istniejącej infrastruktury edukacyjno-sportowej na terenie gminy Jędrzejów
7. Kompleksowa termomodernizacja obiektów użyteczności publicznej Gminy Jędrzejów
8. Rewaloryzacja obiektów i przestrzeni Archiopactwa Ojców Cystersów w Jędrzejowie poprzez prace konserwatorskie w zespole zabytkowym, wprowadzenie oferty turystycznej i budowę obiektów infrastruktury turystycznej
9. Kompleksowa termomodernizacja obiektów użyteczności publicznej Powiatu Jędrzejowskiego
10. Poprawa jakości usług społecznych, w tym rehabilitacyjnych i rekreacyjnych, w obiektach użyteczności publicznej Powiatu Jędrzejowskiego
11. Rewaloryzacja zabytkowych kamienic nr 7 i 8 Muzeum im. Przypkowskich w Jędrzejowie
12. Rozbudowa Ogniska Wychowawczego z poszerzeniem funkcji opiekuńczo-wychowawczej o zadania pogotowia rodzinnego i integracji byłych wychowanków placówek
13. Przebudowa i remont kolejki wąskotorowej wraz z infrastrukturą towarzyszącą przy ul. Dojazd w Jędrzejowie
14. Poprawa jakości i poziomu życia osób starszych

Karta przedsięwzięcia 1:

Przywrócenie historycznego charakteru XIII wiecznego zabytkowego rynku jędrzejowskiego jako przestrzeni integracji społeczności lokalnych w miejsce obecnego ronda komunikacyjnego (przebudowa rynku w Jędrzejowie)

| Przedsięwzięcie | | |
|---------------------------------|--|------------------------|
| Nazwa przedsięwzięcia | Przywrócenie historycznego charakteru XIII wiecznego zabytkowego rynku jędrzejowskiego jako przestrzeni integracji społeczności lokalnych w miejsce obecnego ronda komunikacyjnego (przebudowa rynku w Jędrzejowie) | |
| Lokalizacja przedsięwzięcia | plac Kościuszki wraz z przyległymi fragmentami ulic tj. ul. Kielecką, ul. Pińczowską, ul. Głowackiego, ul. Partyzantów, ul. Przypkowskiego, ul. Daszyńskiego, ul. 11 Listopada, ul. Kościelną | |
| Własność obiektu/ działki | działka / obiekt własny | |
| Charakter przedsięwzięcia | społeczny gospodarczy techniczny przestrzenny | |
| Odpowiadający cel rewitalizacji | Poprawa warunków życia i wzmocnienie kapitału ludzkiego oraz redukcja niekorzystnych zjawisk społecznych Wzrost jakości przestrzeni publicznych Ożywienie gospodarcze i wieloaspektowy rozwój obszaru rewitalizacji | |
| Realizacja przedsięwzięcia | | |
| Podmiot realizujący | Gmina Jędrzejów | |
| Adres korespondencyjny | ul. 11 Listopada 33 a 28-300 Jędrzejów | |
| Harmonogram realizacji | planowane rozpoczęcie: | planowane zakończenie: |
| | 2018 r. | 2019 r. |
| Opis o przedsięwzięcia | | |
| Opis stanu istniejącego | Działaniami rewitalizacyjnymi w Jędrzejowie planuje się objąć centralną część miasta, w celu stworzenia czytelnej struktury przestrzennej opartej o Plac Kościuszki - wraz z przyległymi ulicami, który spełnia funkcje rynku, ul. 11 Listopada jako osi komunikacyjnej aż do Archiopactwa Ojców Cystersów. Jest to obszar, który powinien spełniać funkcje centrotwórcze i reprezentacyjne, koncentrować ruch turystyczny, sprzyjać rozwojowi społecznemu i gospodarczemu. W chwili obecnej w zagospodarowaniu przestrzeni dominują funkcje komunikacyjne, bez oddania charakteru i walorów miasta. Teren ten charakteryzuje: brak rynku i przestrzeni dla mieszkańców, obecność kamienic mieszkalnych z funkcjami usługowymi i handlowymi oraz Muzeum im. Przypkowskich, brak wyeksponowania ważnych budynków, braki w infrastrukturze technicznej (m.in. sieci gazowej), niewydolność otoczenia drogowego (miejsca parkingowe). W Jędrzejowie zaznacza się silnie brak powiązania pomiędzy elementami, które są wartościowe ze względów historycznych, kulturowych i społecznych z elementami funkcjonalnymi, a także brak odniesień do walorów przyrodniczych oraz inicjatyw działających w gminie (np. kolejka wąskotorowa). Wprowadzenie spójności, ożywienie, otwarcie przestrzeni i symultaniczne wprowadzanie naprawczych przedsięwzięć organizacyjnych ugruntowałoby pozycje miasta jako silnego ośrodka regionalnego. Rynek w Jędrzejowie (Plac Kościuszki) to przestrzeń o wymiarach 90x105m. | |



| | |
|---|--|
| Podejmowane działania | <ul style="list-style-type: none"> • uproszczenie i wypośredniczenie średniego spadku całej płyty rynku • znaczne ograniczenie ruchu samochodowego i całkowita zmiana układu komunikacyjnego rynku (w oparciu o wytyczne pokonkursowe) przywrócenie nadrzędnej komunikacji pieszej i rowerowej, wprowadzenie zakazów, ograniczeń i zmian w organizacji ruchu • znaczne zwiększenie ilości zieleni (funkcja dekoracyjna i izolacyjna) • wprowadzenie elementów małej architektury o cechach indywidualnych • propozycja iluminacji zieleni oraz otoczenia architektonicznego (np. Muzeum im. Przytkowskich) • restauracja i wyeksponowanie narysu murów fundamentowych dawnego ratusza oraz innych elementów historycznych w przypadku odnalezienia ich w trakcie prac konserwatorskich • wprowadzenie form przestrzennych takich jak: fontanna multimedialna, rzeźby (np. pomnik Feliksa Przytkowskiego) • upamiętnienie historycznych wydarzeń i postaci związanych z Jędrzejowem (np. bł. Wincentego Kadłubka) • pozostawienie miejsca na organizację imprez masowych, (np.: jarmark, koncert, lodowisko, spotkanie publiczne, teatr/happening na świeżym powietrzu etc.) |
| Cel przedsięwzięcia | Celem projektu jest otwarcie rynku dla mieszkańców, turystów, pieszych i rowerzystów, a także zwiększenie bezpieczeństwa komunikacyjnego. Założenie stworzenia przestrzeni o wysokich walorach architektonicznych historycznego rynku jędrzejowskiego jako przestrzeni integracji społeczności lokalnych (spadek zjawiska wykluczenia społecznego) i miejsce aktywności gospodarczej mieszkańców. |
| Przewidywane rezultaty przedsięwzięcia | <ul style="list-style-type: none"> • poprawa stanu infrastruktury transportowej w centrum miasta: zminimalizowanie ruchu tranzytowego (tranzyt duży) międzymiastowego realizowanego przez rondo na rynku oraz zmniejszenie ruchu miejskiego (tranzyt mały), nie mającego początku ani końca w centrum Jędrzejowa • wzrost wartości i funkcjonalności przestrzeni publicznej • wzrost przedsiębiorczości i zamożności mieszkańców • zwiększenie możliwości utworzenia nowych miejsc pracy • możliwość ożywienia śródmiejskiej części miasta • niwelacja niekorzystnych zjawisk społecznych np. wykluczenia osób starszych czy niepełnosprawnych |
| Sposób oceny | Monitoring i sprawozdawczość w okresie min. 5 lat od daty zakończenia |
| Koszty z przedsięwzięcia | |
| Szacunkowy koszt przedsięwzięcia | 12 000 000 PLN |
| Wkład własny | 25% wkład własny |
| Inne źródła finansowania | Regionalny Program Operacyjny Województwa Świętokrzyskiego na lata 2014-2020 |

Karta przedsięwzięcia 2:

Przebudowa budynku dawnej świetlicy, usytuowanego w Jędrzejowie przy ul. Dojazd, na mieszkanie chronione

| Przedsięwzięcie | | |
|---------------------------------|---|------------------------|
| Nazwa przedsięwzięcia | Przebudowa budynku dawnej świetlicy, usytuowanego w Jędrzejowie przy ul. Dojazd, na mieszkanie chronione | |
| Lokalizacja przedsięwzięcia | ul. Dojazd, działka nr. 396, obręb 4, jednostka ewidencyjna Jędrzejów Miasto | |
| Własność obiektu/ działki | działka i obiekt własny, własność Gminy Jędrzejów | |
| Charakter przedsięwzięcia | społeczny techniczny | |
| Odpowiadający cel rewitalizacji | Poprawa warunków życia i wzmocnienie kapitału ludzkiego oraz redukcja niekorzystnych zjawisk społecznych Wzrost jakości przestrzeni publicznych | |
| Realizacja przedsięwzięcia | | |
| Podmiot realizujący | Gmina Jędrzejów współpraca Ośrodek Pomocy Społecznej Miasta i Gminy Jędrzejów | |
| Adres korespondencyjny | ul. 11 Listopada 33 a 28-300 Jędrzejów | |
| Harmonogram realizacji | planowane rozpoczęcie: | planowane zakończenie: |
| | lipiec 2016 r. | grudzień 2018 r. |
| Opis o przedsięwzięcia | | |
| Opis stanu istniejącego | <p>Diagnoza potrzeb w zakresie usług społecznych przeprowadzona przez OPSMiG w Jędrzejowie wykazała, że problemem wymagającym interwencji jest brak możliwości zapewnienia kompleksowej i długofalowej opieki osobom niesamodzielnym na poziomie gminy. Dotychczas stosowane rozwiązania tego problemu są nieefektywne. Wzrost liczby osób kierowanych do Domów Pomocy Społecznej generuje wzrost kosztów ponoszonych przez gminę. Wg danych OPSMiG największy odsetek osób kierowanych do DPS stanowią osoby starsze, niepełnosprawne, chore psychicznie. Placówki takiej na terenie gminy Jędrzejów nie ma, wobec czego osoby te są kierowane do DPS w całym województwie i poza nim. Część z tych osób mogłaby zamieszkać samodzielnie przy zapewnieniu im zindywidualizowanych usług opieki. Obecnie brakuje takiego ognia w systemie pomocowym. Według szacunków OPSMiG ok. 38,6 % osób skierowanych do DPS w latach 2012-2016 mogłoby pozostać w środowisku, gdyby opiekę nad nimi przenieść na poziom lokalny i objąć ich wsparciem w mieszkaniu chronionym. Istnieje w gminie lista osób/kandydatów do mieszkania chronionego (aktualnie 8 osób jest na liście oczekujących – wszystkie osoby są z kręgu osób defaworyzowanych, wymagają usług opiekuńczych i dodatkowo mają problem mieszkaniowy).</p> <p>Budynek przeznaczony na mieszkanie chronione to dawna świetlica kolejowa. Został on zrealizowany w latach 60-tych XX wieku. Jest to budynek wielobryłowy, jednokondygnacyjny, podpiwniczony, kryty stropodachem. Budynek w chwili obecnej nie jest użytkowany, nie jest też ogrzewany.</p> | |
| Podjęmowane działania | Wykonana zostanie przebudowa nieużytkowanego i zdewastowanego budynku dawnej świetlicy i jego otoczenia oraz dostosowanie budynku do potrzeb mieszkań chronionych (w tym: podstawowe wyposażenie). | |



| | |
|---|---|
| Cel przedsięwzięcia | <p>Celem projektu jest poprawa jakości oraz szersze udostępnienie obiektów pomocy i integracji społecznej poprzez utworzenie mieszkania chronionego z 8 miejscami pobytu stałego lub okresowego dla osób, które potrzebują wsparcia w funkcjonowaniu. Cele przedsięwzięcia:</p> <ul style="list-style-type: none"> • tworzyć niewielką społeczność – wspólnotę tj. posiadać przestrzeń wspólnego życia wszystkich mieszkańców, • wydzielić dla każdego mieszkańca własną indywidualną przestrzeń, zapewniającą intymność i poczucie „własnego miejsca”, • zapewnić komfort życia stosowny do wieku i potrzeb mieszkańców a więc ciszę, i minimalne wyodrębnienie od świata zewnętrznego a zarazem otwartość na ten świat, • umożliwić swobodne poruszanie się mieszkańców o ograniczonej sprawności ruchowej po całym obiekcie – tj. od wejścia, po komunikację w przestrzeniach wspólnych do nieograniczonego poruszania się wewnątrz własnej jednostki mieszkalnej – korytarz, łazienka, pokój, • zapewnić minimalną pomoc zewnętrzną w sytuacjach awaryjnych – tj. miejsce stałego bądź czasowego dyżuru pracownika socjalnego. |
| Przewidywane rezultaty przedsięwzięcia | Powstanie mieszkań chronionych pozwoli na utworzenie brakującego ognia w systemie pomocy społecznej, a poprzez to wzmocnienie procesu deinstytucjonalizacji usług i przejścia od opieki instytucjonalnej do opieki świadczonej na poziomie lokalnym. 8 niesamodzielnych mieszkańców terenu gminy Jędrzejów uzyska potrzebne wsparcie w warunkach jak najbardziej zbliżonych do warunków odpowiadających życiu w środowisku domowym i rodzinnym. |
| Sposób oceny | Monitoring i sprawozdawczość w okresie min. 5 lat od daty zakończenia |
| Koszty z przedsięwzięcia | |
| Całkowity koszt przedsięwzięcia | 1 132 026,17 PLN |
| Wkład własny | 169 803,93 PLN |
| Inne źródła finansowania | Regionalny Program Operacyjny Województwa Świętokrzyskiego na lata 2014-2020 dofinansowanie w kwocie 962 222,24 PLN |

Karta przedsięwzięcia 3:

Rozwój wysokiej jakości usług społecznych dla osób niesamodzielnych

| Przedsięwzięcie | | |
|---------------------------------|---|------------------------|
| Nazwa przedsięwzięcia | Rozwój wysokiej jakości usług społecznych dla osób niesamodzielnych | |
| Lokalizacja przedsięwzięcia | Gmina Jędrzejów | |
| Własność obiektu/ działki | działanie organizacyjne | |
| Charakter przedsięwzięcia | społeczny | |
| Odpowiadający cel rewitalizacji | Poprawa warunków życia i wzmocnienie kapitału ludzkiego oraz redukcja niekorzystnych zjawisk społecznych | |
| Realizacja przedsięwzięcia | | |
| Podmiot realizujący | Ośrodek Pomocy Społecznej Miasta i Gminy w Jędrzejowie | |
| Adres korespondencyjny | ul. 11 Listopada 113 B 28-300 Jędrzejów | |
| Harmonogram realizacji | planowane rozpoczęcie: | planowane zakończenie: |
| | 2018 r. | 2020 r. |
| Opis o przedsięwzięcia | | |
| Opis stanu istniejącego | W gminie Jędrzejów zauważalna jest tendencja „starzenia się” mieszkańców. Problemem jest zapewnienie osobom starszym i niepełnosprawnym opieki i wsparcia w formie usług opiekuńczych w związku z niemożnością samodzielnego wykonywania podstawowych czynności dnia codziennego. Ośrodek Pomocy Społecznej Miasta i Gminy w Jędrzejowie podejmuje funkcję opiekuńczą wobec niesamodzielnych mieszkańców gminy Jędrzejów organizując różne formy pomocy dla tej grupy osób. | |
| Podejmowane działania | W celu efektywniejszej pomocy dla potrzebujących OPS planuje aplikować o dofinansowanie z EFS na działania mające na celu rozwój wysokiej jakości usług społecznych dla osób niesamodzielnych. Do mieszkańców mieszkania chronionego oraz innych niesamodzielnych osób z terenu gminy Jędrzejów skierowane będą działania wspierające oraz usługi aktywnej integracji, których celem jest odbudowa i podtrzymywanie umiejętności uczestniczenia w życiu społeczności lokalnej i pełnienia ról społecznych. | |
| Cel przedsięwzięcia | Celem projektu będzie rozwój wysokiej jakości usług społecznych poprzez ułatwienie dostępu i podnoszenie jakości usług społecznych dla osób niesamodzielnych, w tym starszych i niepełnosprawnych. Usługi dla mieszkańców mieszkania chronionego będą miały charakter zindywidualizowany dostosowany do potrzeb i możliwości mieszkańców jak najbardziej zbliżony do warunków domowych, wzmacniając autonomię mieszkańców. Nastąpi ich integracja ze społecznością zamieszkującą teren zrewitalizowany. Usługi opiekuńcze w miejscu zamieszkania dla niesamodzielnych mieszkańców terenu gminy Jędrzejów zapewnią pomoc tym osobom w zaspakajaniu codziennych potrzeb życiowych, opiekę higieniczną, pielęgnację i zapewnienie kontaktów społecznych z otoczeniem. Działania te pozwolą na pozostanie w środowisku lokalnym osób objętych wsparciem w ramach projektu i uniknięcie umieszczenia ich w placówce całodobowej jaką jest DPS. | |



| | |
|---|--|
| Przewidywane rezultaty przedsięwzięcia | W ramach projektu wsparciem zostanie objętych 8 mieszkańców mieszkania chronionego oraz ok. 10 niesamodzielnych mieszkańców terenu gminy Jędrzejów, do których skierowane będą usługi opiekuńcze w ich miejscu zamieszkania. |
| Sposób oceny | Monitoring i sprawozdawczość w okresie min. 5 lat od daty zakończenia |
| Koszty z przedsięwzięcia | |
| Szacunkowy koszt przedsięwzięcia | Projekt jest na etapie opracowania. |
| Wkład własny | ok 10 % |
| Inne źródła finansowania | ok. 90 % - środki EFS w ramach Regionalnego Programu Operacyjnego Województwa Świętokrzyskiego na lata 2014-2020 |



Karta przedsięwzięcia 4:

Rozbudowa, nadbudowa, przebudowa i adaptacja istniejącego budynku Miejskiego Ośrodka Pomocy Społecznej w Jędrzejowie na potrzeby prowadzenia działalności Ośrodka Pomocy Społecznej i Rehabilitacji

| Przedsięwzięcie | | |
|--|---|------------------------|
| Nazwa przedsięwzięcia | Rozbudowa, nadbudowa, przebudowa i adaptacja istniejącego budynku Ośrodka Pomocy Społecznej Miasta i Gminy w Jędrzejowie na potrzeby prowadzenia działalności Ośrodka Pomocy Społecznej i Rehabilitacji | |
| Lokalizacja przedsięwzięcia | ul. 11 Listopada 113 B Jędrzejów | |
| Własność obiektu/ działki | działka / obiekt własny | |
| Charakter przedsięwzięcia | społeczny techniczny | |
| Odpowiadający cel rewitalizacji | Poprawa warunków życia i wzmocnienie kapitału ludzkiego oraz redukcja niekorzystnych zjawisk społecznych Wzrost jakości przestrzeni publicznych | |
| Realizacja przedsięwzięcia | | |
| Podmiot realizujący | Gmina Jędrzejów | |
| Adres korespondencyjny | ul. 11 Listopada 33 a 28-300 Jędrzejów | |
| Harmonogram realizacji | planowane rozpoczęcie: | planowane zakończenie: |
| | 2018 r. | 2023 r. |
| Opis o przedsięwzięcia | | |
| Opis stanu istniejącego | Ośrodek Pomocy Społecznej Miasta i Gminy w Jędrzejowie realizuje wiele różnych form pomocy dla mieszkańców gminy Jędrzejów. Zauważa się, że z roku na rok obecna baza lokalowa Ośrodka staje się niewystarczająca. Wzrasta także liczba osób korzystających z pomocy. W istniejących w strukturze Ośrodka placówkach dziennego pobytu tj. w Dziennym Domu Pomocy Społecznej i Środowiskowym Domu Samopomocy już od kilku lat wszystkie miejsca są zajęte, a zainteresowanie pobytem jest duże. W związku z niekorzystnymi prognozami demograficznymi i starzeniem się społeczeństwa liczba osób starszych i potrzebujących pomocy będzie rosła. Obecnie dla osób, które nie mają możliwości pobytu w w/w placówkach na terenie gminy nie ma też innej alternatywnej formy pomocy. Często osoby te umieszczane są w placówkach całodobowego pobytu np. DPS, co dla człowieka i gminy powinno być rozwiązaniem ostatecznym. W związku z powyższym potrzeba rozbudowy, nadbudowy, przebudowy i adaptacji w kierunku obsługi mieszkańców oraz zagwarantowania osobom niepełnosprawnym usług rehabilitacyjnych jest konieczna i uzasadniona. | |
| Podejmowane działania | Rozbudowa, nadbudowa, przebudowa i adaptacja istniejącego budynku Ośrodka Pomocy Społecznej | |
| Cel przedsięwzięcia | Rozbudowa, nadbudowa, przebudowa i adaptacja istniejącego budynku pozwoli na zwiększenie bazy lokalowej, a co za tym idzie wpłynie na poprawę warunków pobytu i jakość usług świadczonych w ośrodkach wsparcia oraz umożliwi rozszerzenie innych form pomocy i pozostałej działalności OPS. | |
| Przewidywane rezultaty przedsięwzięcia | Rezultatem przedsięwzięcia będzie zwiększenie oraz rozwój wysokiej jakości usług świadczonych przez Ośrodek Pomocy Społecznej, w tym dla osób niepełnosprawnych. Rozbudowa zwiększy powierzchnię użytkową placówki oraz umożliwi zapewnienie pobytu w ośrodkach wsparcia dużo większej liczbie osób niż dotychczas. | |
| Sposób oceny | Monitoring i sprawozdawczość w okresie min. 5 lat od daty zakończenia | |



| Koszty z przedsięwzięcia | |
|---|--|
| Całkowity, koszt przedsięwzięcia | 16 480 759,15 PLN |
| Wkład własny | ok. 15 % |
| Inne źródła finansowania | Regionalny Program Operacyjny Województwa Świętokrzyskiego na lata 2014-2020 |



Karta przedsięwzięcia 5:

Wsparcie usług społecznych w Gminie Jędrzejów (wsparcie rodziny)

| Przedsięwzięcie | | |
|---------------------------------|---|------------------------|
| Nazwa przedsięwzięcia | Wsparcie usług społecznych w gminie Jędrzejów (wsparcie rodziny) | |
| Lokalizacja przedsięwzięcia | Gmina Jędrzejów | |
| Własność obiektu/ działki | działanie organizacyjne | |
| Charakter przedsięwzięcia | społeczny | |
| Odpowiadający cel rewitalizacji | Poprawa warunków życia i wzmocnienie kapitału ludzkiego oraz redukcja niekorzystnych zjawisk społecznych | |
| Realizacja przedsięwzięcia | | |
| Podmiot realizujący | Gmina Jędrzejów Ośrodek Pomocy Społecznej Miasta i Gminy w Jędrzejowie | |
| Adres korespondencyjny | ul. 11 Listopada 113B 28-300 Jędrzejów | |
| Harmonogram realizacji | planowane rozpoczęcie: | planowane zakończenie: |
| | 1 stycznia 2017 r. | 31 grudnia 2018 r. |
| Opis o przedsięwzięcia | | |
| Opis stanu istniejącego | Z diagnozy przeprowadzonej przez Ośrodek Pomocy Społecznej wynika, że na 989 rodzin korzystających z pomocy 402 wychowywało dzieci, z czego 257 miało problemy wychowawcze. Obecnie 41 rodzin objętych jest pracą asystenta rodziny, a 81 wzmoczoną pracą socjalną (dane statystyczne OPS). Rodziny te mieszkają na terenie gminy Jędrzejów, korzystają z pomocy OPS i wymagają szczególnego wsparcia na rzecz prawidłowego funkcjonowania rodziny, dzięki czemu dzieci będą wychowywać się w środowisku rodzinnym i zapobiegnie to umieszczaniu ich w pieczy zastępczej. Pracownicy socjalni i asystenci mają niewystarczające kompetencje do świadczenia usług społecznych polegających na właściwym diagnozowaniu symptomów świadczących o tym, że konieczna jest interwencja ze strony systemu, szybkie reagowanie, długofalowe wsparcie. | |
| Podejmowane działania | Podniesienie kompetencji społecznych 70 kobiet i mężczyzn (rodziców i dzieci) z gminy Jędrzejów korzystających ze świadczeń Ośrodka Pomocy Społecznej w Jędrzejowie wymagających wsparcia na rzecz prawidłowego funkcjonowania rodziny, aby dzieci mogły wychowywać się w środowisku rodzinnym, a nie instytucjonalnym. Główne działania to wsparcie rodzin poprzez: <ul style="list-style-type: none">• warsztaty kompetencji wychowawczych, treningi umiejętności, indywidualne poradnictwo, terapię, grupę wsparcia, warsztaty• wyjazdowe 1-dniowe, weekendowe, seanse filmowe• stworzenie filmu z życia rodzin• publikacją "ściągawki dla rodzica"• korepetycje, pomoc w odrabianiu lekcji dla dzieci• zajęcia animacyjne oraz szkolenia• superwizja dla kadry pracującej bezpośrednio z rodzinami i z dziećmi. | |

| | |
|---|--|
| Cel przedsięwzięcia | <p>Podniesienie kompetencji społecznych 70 rodziców i dzieci z gminy Jędrzejów korzystających ze wsparcia Ośrodka Pomocy Społecznej w Jędrzejowie. Pozwoli to zminimalizować liczbę dzieci umieszczanych w pieczy zastępczej, gdyż ponad 60 % rodzin z dziećmi korzystających z pomocy OPS, ma problemy z wypełnieniem obowiązków rodzicielskich.</p> <p>Praca asystentów i pracowników po szkoleniach będzie efektywniejsza.</p> <p>Oddziaływania projektowe wpłyną na poprawę kompetencji społecznych.</p> |
| Przewidywane rezultaty przedsięwzięcia | <ul style="list-style-type: none"> • Liczba osób zagrożonych ubóstwem lub wykluczeniem społecznym objętych usługami społecznymi świadczonymi w interesie ogólnym w programie - 70 osób • Liczba osób u których wzrosną kompetencje społeczne, w tym rodzicielskie - 25 osób • Liczba wspartych w programie miejsc świadczenia usług społecznych istniejących po zakończeniu projektu (przeszkolonych pracowników socjalnych i asystentów)- 15 osób |
| Sposób oceny | Monitoring i sprawozdawczość w okresie min. 5 lat od daty zakończenia |
| Koszty z przedsięwzięcia | |
| Koszt przedsięwzięcia | 978 963,75 PLN |
| Wkład własny | 73 500 PLN |
| Inne źródła finansowania | Regionalny Program Operacyjny Województwa Świętokrzyskiego na lata 2014-2020 - 905 463,75 PLN |

Karta przedsięwzięcia 6:

Rozbudowa i modernizacja istniejącej infrastruktury edukacyjno-sportowej na terenie Gminy Jędrzejów

| Przedsięwzięcie | | |
|---------------------------------|--|------------------------|
| Nazwa przedsięwzięcia | Rozbudowa i modernizacja istniejącej infrastruktury edukacyjno-sportowej na terenie gminy Jędrzejów | |
| Zakres przedsięwzięcia | 1. Remont i przebudowa obiektów sportowych przy Zespole Szkół i Pływalni Miejskiej w Jędrzejowie przy ul. F. Przypkowskiego 43 (obiekt w obszarze rewitalizacji) Obiekty poza obszarem rewitalizacji: 2. Remont boiska wielofunkcyjnego wraz z niezbędnym wyposażeniem oraz remont placu wielofunkcyjnego przy Szkole Podstawowej nr2 w Jędrzejowie 3. Budowa boiska sportowego wielofunkcyjnego i urządzeń z nim związanych przy Szkole Podstawowej w Rakowie 4. Rozbudowa budynku Szkoły Podstawowej w Podchojnach 5. Rozbudowa budynku Szkoły Podstawowej w Skroniowie | |
| Lokalizacja przedsięwzięcia | ul. Przypkowskiego 43 | |
| Własność obiektu/ działki | działka / obiekt własny | |
| Charakter przedsięwzięcia | społeczny techniczny przestrzenny | |
| Odpowiadający cel rewitalizacji | Poprawa warunków życia i wzmocnienie kapitału ludzkiego oraz redukcja niekorzystnych zjawisk społecznych Wzrost jakości przestrzeni publicznych | |
| Realizacja przedsięwzięcia | | |
| Podmiot realizujący | Gmina Jędrzejów | |
| Adres korespondencyjny | ul. 11 Listopada 33 a 28-300 Jędrzejów | |
| Harmonogram realizacji | planowane rozpoczęcie: | planowane zakończenie: |
| | 2017 r. | 2018 r. |
| Opis o przedsięwzięcia | | |
| Opis stanu istniejącego | Obecny stan techniczny terenu i boisk wymaga poprawy w zakresie odbudowy infrastruktury i zwiększenia bezpieczeństwa dla użytkowników. | |
| Podejmowane działania | W ramach działań rewitalizacyjne planuje się wykonanie zadania 1, które obejmuje: boisko wielofunkcyjne o nawierzchni syntetycznej (zawiera: boisko do piłki ręcznej, 2 boiska do koszykówki, 2 boiska do piłki siatkowej) i wyposażenie boisk (ministrybuny demontowalne, oświetlenie boiska stanowiące jego integralną część, ogrodzenie terenu boiska o wysokości 4 m) oraz ciągi piesze z budynku szkoły na teren boiska o nawierzchni z kostki betonowej, drenaż odwadniający teren boiska z odprowadzeniem wody do 2 dołów żwirowych chłonnych, budowa placu wielofunkcyjnego z nawierzchnią z kostki betonowej. | |
| Cel przedsięwzięcia | Głównym celem projektu jest rozbudowa i modernizacja infrastruktury edukacyjno-sportowej służącej zajęciom dydaktycznym, wzmocnieniu sprawności fizycznej uczniów oraz mieszkańców. | |



| | |
|---|---|
| Przewidywane rezultaty przedsięwzięcia | Dzięki realizacji projektu podwyższy się jakość i efektywność edukacji przez wprowadzenie zróżnicowanych i atrakcyjnych form przekazu, wzrośnie jakość i standard życia mieszkańców Gminy Jędrzejów, nastąpi poprawa kondycji fizycznej i zdrowotnej dzieci i osób dorosłych, nastąpi wzrost atrakcyjności urbanistycznej, estetycznej i turystycznej Gminy Jędrzejów uwzględnia potrzeby osób z niepełnosprawnościami. |
| Sposób oceny | Monitoring i sprawozdawczość w okresie min. 5 lat od daty zakończenia |
| Koszty z przedsięwzięcia | |
| Szacunkowy koszt przedsięwzięcia | 5 644 498,32 PLN |
| Wkład własny | 2 644 498,32 PLN |
| Inne źródła finansowania | Regionalny Program Operacyjny Województwa Świętokrzyskiego na lata 2014-2020 75% - 3 000 000 PLN |

Karta przedsięwzięcia 7:

Kompleksowa termomodernizacja obiektów użyteczności publicznej Gminy Jędrzejów

| Przedsięwzięcie | | |
|--|--|------------------------|
| Nazwa przedsięwzięcia | Kompleksowa termomodernizacja obiektów użyteczności publicznej Gminy Jędrzejów | |
| Lokalizacja przedsięwzięcia | Gmina Jędrzejów (obiekty znajdujące się w wyznaczonym obszarze rewitalizacji i poza nim) | |
| Własność obiektu/ działki | działka / obiekt własny | |
| Charakter przedsięwzięcia | środowiskowy techniczny | |
| Odpowiadający cel rewitalizacji | Poprawa warunków życia i wzmocnienie kapitału ludzkiego oraz redukcja niekorzystnych zjawisk społecznych Wzrost jakości przestrzeni publicznych | |
| Realizacja przedsięwzięcia | | |
| Podmiot realizujący | Gmina Jędrzejów | |
| Adres korespondencyjny | ul. 11 Listopada 33 28-300 Jędrzejów | |
| Harmonogram realizacji | planowane rozpoczęcie: | planowane zakończenie: |
| | 2016 r. | 2020 r. |
| Opis o przedsięwzięcia | | |
| Opis stanu istniejącego | Budynki użyteczności publicznej wymagające kompleksowej termomodernizacji w zależności od potrzeb. | |
| Podejmowane działania | <ul style="list-style-type: none">ocieplenie ścian zewnętrznych, ocieplenie sufitów, wymiana stolarki okiennej i drzwiowej, ocieplenie stropodachu (lub wymiana i ocieplenie dachu), modernizacja/wykonanie wentylacjimodernizacja instalacji centralnego ogrzewaniawymiana przestarzałych źródeł ciepławymiana oświetlenia wewnątrz budynków na źródła energooszczędnemontaż instalacji OZE (kolektory słoneczne i panele fotowoltaiczne) | |
| Cel przedsięwzięcia | Termomodernizacja ma na celu zracjonalizowanie potrzeb cieplnych budynków. | |
| Przewidywane rezultaty przedsięwzięcia | Właściwa izolacja termiczna budynków przyczyni się do ograniczenia ilości spalnego paliwa/zużycia ciepła (tzw. efekt oszczędnościowy), a tym samym zmniejszy ilość emisji substancji zanieczyszczających powietrze. | |
| Sposób oceny | Monitoring i sprawozdawczość w okresie min. 5 lat od daty zakończenia | |
| Koszty z przedsięwzięcia | | |
| Całkowity, szacunkowy, koszt przedsięwzięcia | koszty zostaną oszacowane po opracowaniu dokumentacji technicznej | |
| Wkład własny | ok. 15% | |
| Inne źródła finansowania | Regionalny Program Operacyjny Województwa Świętokrzyskiego na lata 2014-2020 Wojewódzki Fundusz Ochrony Środowiska i Gospodarki Wodnej | |

Karta przedsięwzięcia 8:

Rewaloryzacja obiektów i przestrzeni Archiopactwa Ojców Cystersów w Jędrzejowie poprzez prace konserwatorskie w zespole zabytkowym, wprowadzenie oferty turystycznej i budowę obiektów infrastruktury turystycznej

| Przedsięwzięcie | | |
|---------------------------------|---|--|
| Nazwa przedsięwzięcia | Rewaloryzacja obiektów i przestrzeni Archiopactwa Ojców Cystersów w Jędrzejowie poprzez prace konserwatorskie w zespole zabytkowym, wprowadzenie ofert turystycznej i budowę obiektów infrastruktury turystycznej | |
| Zakres przedsięwzięcia | 1. Prace konserwatorskie w zespole zabytkowym Archiopactwa oo. Cystersów w Jędrzejowie 2. Remont i rewaloryzacja istniejącego budynku parafialnego z przeznaczeniem na obiekt obsługi ruchu turystycznego 3. Budowa zaplecza parkingowego wraz elementami małej gastronomii i zaplecza socjalno-sanitarnego 4. Rekonstrukcja skrzydła opackiego w zespole zabytkowym Archiopactwa oo. Cystersów w Jędrzejowie z przeznaczeniem na Muzeum Organów i Instytut Kultury Cysterskiej 5. Trasa historyczno-edukacyjna ukazująca osiemsetletnie dzieje rolnictwa cysterskiego, techniki upraw i hodowli, unikalne rośliny, narzędzia pracy rolnika 6. Utworzenie parku miniatur polskich i europejskich budowli cysterskich i klasztornych od XII do XIX wieku | |
| Lokalizacja przedsięwzięcia | ul. Klasztorna 20 | |
| Własność obiektu/ działki | działka / obiekt własny | |
| Charakter przedsięwzięcia | społeczny gospodarczy przestrzenny | |
| Odpowiadający cel rewitalizacji | Wzrost jakości przestrzeni publicznych Ożywienie gospodarcze i wieloaspektowy rozwój obszaru rewitalizacji | |
| Realizacja przedsięwzięcia | | |
| Podmiot realizujący | Archiopactwo Ojców Cystersów w Jędrzejowie | |
| Adres korespondencyjny | ul. Klasztorna 20 28-300 Jędrzejów | |
| Harmonogram realizacji | planowane rozpoczęcie: | planowane zakończenie: |
| | przedsięwzięcie 1. czerwiec 2017 r. przedsięwzięcia 2 - 6. marzec 2018 r. | przedsięwzięcie 1. czerwiec 2020 r. przedsięwzięcia 2 - 6. kwiecień 2020 r. |
| Opis o przedsięwzięcia | | |
| Opis stanu istniejącego | Dotychczasowe prace konserwatorskie objęły około 25% struktury zabytkowej zespołu opactwa. Pozostała część znajduje się w bardzo złym stanie technicznym, zagrażającym bezpowrotnej utracie bezcennych zabytków kultury narodowej. Skrzydło opackie funkcjonowało do roku 1945, kiedy to zostało rozebrane, jego pozostała część podziemna została zachowana (fundamenty i częściowo zasklepione piwnice). Na terenie zespołu zabytkowego, w chwili obecnej, nie ma żadnego obiektu obsługi ruchu turystyczno-pielgrzymkowego. Obiekt budynku parafialnego znajduje się w stanie prawie całkowitej destrukcji. Istniejący parking od strony południowej klasztoru nie zapewnia pełnej obsługi ruchu samochodowego, jest już obecnie niewystarczający, ponadto nie daje możliwości szybkiej ewakuacji i dostępu taboru ratowniczego. W murach zespołu znajdują się znaczne tereny nieużytkowane i niewykorzystane, które mogą być przeznaczone na ekspozycje plenerowe. | |



| | |
|---|--|
| Podejmowane działania | <p>1. Prace konserwatorskie w zespole zabytkowym Archiopactwa oo. Cystersów w Jędrzejowie w zakresie:</p> <ul style="list-style-type: none"> wnętrze kościoła: posadzki w nawie głównej i nawach bocznych, stiuki w nawie głównej, polichromie w nawie głównej, w nawie północnej i w transepcie, ołtarz miłosierdzia bożego, kaplica bł. Wincentego (całość) elewacje: kościoła, dzwonnicy, klasztoru, fragmentów starego muru prace konserwatorskie: piwnice pod skrzydłem południowym. <p>2. Kapitałny remont obiektu, przystosowanie do obsługi ruchu turystycznego (wyposażenie) jako obiektu hotelowo-gastronomicznego.</p> <p>3. Deniwelacje terenu umożliwiające optymalne warunki parkowania, wybudowanie nawierzchni, dróg dojazdowych, oznakowanie terenu gwarantujące bezpieczeństwo komunikacyjne.</p> <p>4. Wykonanie prac badawczych archeologicznych w miejscu dawnego skrzydła opackiego i badanie konstrukcji istniejących piwnic. Rekonstrukcja skrzydła z przystosowaniem pomieszczeń do obsługi ruchu turystycznego z przeznaczeniem na Muzeum Organów (3 kondygnacje) i Instytut Kultury Cysterskiej (poddasze). Wyposażenie Muzeum Organów. Przygotowanie poddasza do pełnienia funkcji Instytutu Kultury Cysterskiej zajmującego się m.in. badaniami, archiwizacją informacji o Archiopactwie czuwaniem nad naukową i organizacyjną stroną wszystkich istniejących na terenie Archiopactwa ekspozycji.</p> <p>5-6. Deniwelacje terenu umożliwiające nakreślenie optymalnych warunków ekspozycji i zwiedzania. Wyposażenie terenu w odpowiednie obiekty.</p> |
| Cel przedsięwzięcia | <ul style="list-style-type: none"> poszerzenie oferty turystycznej odtworzenie pierwotnej XVIII-wiecznej bryły zespołu klasztornego - zachowanie unikatowego zabytku . powstanie infrastruktury turystycznej, w tym: gastronomicznej i noclegowej |
| Przewidywane rezultaty przedsięwzięcia | <ul style="list-style-type: none"> zwiększenie liczby turystów odwiedzających obiekt i Miasto i Gminę Jędrzejów do liczby 100 tysięcy rocznie stworzenie warunków do wielogodzinnego pobytu na terenie klasztoru i miasta powiązanie działań Archiopactwa z innymi podmiotami świadczącymi usługi turystyczne w gminie powiązanie działań Archiopactwa ze szlakami turystycznymi, w tym: turystyki pielgrzymkowej, funkcjonującymi w regionie, województwie powstanie 70 miejsc noclegowych, gastronomii zapewniająca minimum 300 głównych posiłków dziennie obsługa turystyczna kilkunastu grup turystycznych dziennie stworzenie dodatkowej powierzchni ekspozycyjnej z unikatowymi zbiorami zatrudnienie osób obsługujących zorganizowane grupy |
| Sposób oceny | Monitoring i sprawozdawczość w okresie min. 5 lat od daty zakończenia |
| Koszty z przedsięwzięcia | |
| Szacunkowy koszt przedsięwzięcia | <p>1. 5 300.000 PLN</p> <p>2. 5.500 000 PLN</p> <p>3. 1 200.000 PLN</p> <p>4. 4 500.000 PLN</p> <p>5. 900 000 PLN</p> <p>6. 800 000 PLN</p> <p>razem: 18 200 000</p> |
| Wkład własny | od 4 do 10 % |
| Inne źródła finansowania | <p>udział kapitału prywatnego</p> <p>udział środków Gminy Jędrzejów oraz Powiatu Jędrzejowskiego</p> <p>Regionalny Program Operacyjny Województwa Świętokrzyskiego na lata 2014-2020</p> <p>Ministerstwo Kultury i Dziedzictwa Narodowego</p> <p>Wojewódzki Konserwator Zabytków w Kielcach</p> |

Karta przedsięwzięcia 9:

Kompleksowa termomodernizacja obiektów użyteczności publicznej Powiatu Jędrzejowskiego

| Przedsięwzięcie | | |
|---------------------------------|--|------------------------|
| Nazwa przedsięwzięcia | Kompleksowa termomodernizacja obiektów użyteczności publicznej Powiatu Jędrzejowskiego | |
| Zakres przedsięwzięcia | 1. Instalacja OZE na dachu budynku Starostwa Powiatowego w Jędrzejowie przy ul. Armii Krajowej 2. Modernizacja instalacji c.o. i wod-kan., wymiana oświetlenia na energooszczędne w budynku Starostwa Powiatowego w Jędrzejowie przy ul. 11 listopada 83 oraz instalacja OZE na dachu budynku 3. Termomodernizacja budynku Zespołu Szkół Ponadgimnazjalnych Nr 2 im. gen. Stefana Grota-Roweckiego w Jędrzejowie wraz z salą gimnastyczną i instalacją na dachu budynku szkoły OZE oraz termomodernizacja budynku Centrum Kształcenia Praktycznego w Jędrzejowie wraz z instalacją OZE 4. Termomodernizacja budynku Warsztatu Terapii Zajęciowej przy Specjalnego Ośrodka Szkolno-Wychowawczego w Jędrzejowie wraz z instalacją na dachu budynku OZE 5. Dostosowanie części budynku przy ul. Okrzei 49b w Jędrzejowie do bazy lokalowej Specjalnego Ośrodka Szkolno-Wychowawczego wraz z wykorzystaniem OZE na dachu budynku | |
| Lokalizacja przedsięwzięcia | 1. ul. Armii Krajowej 9, 28-300 Jędrzejów 2. ul. 11 listopada 83, 28-300 Jędrzejów 3. ul. Okrzei 63, 28-300 Jędrzejów 4. ul. Armii Krajowej 11, 28-300 Jędrzejów 5. ul. Okrzei 49b, 28-300 Jędrzejów | |
| Własność obiektu/działki | działka / obiekt własny | |
| Charakter przedsięwzięcia | społeczny środowiskowy techniczny przestrzenny | |
| Odpowiadający cel rewitalizacji | Poprawa warunków życia i wzmocnienie kapitału ludzkiego oraz redukcja niekorzystnych zjawisk społecznych Wzrost jakości przestrzeni publicznych | |
| Realizacja przedsięwzięcia | | |
| Podmiot realizujący | Powiat Jędrzejowski | |
| Adres korespondencyjny | ul. 11 listopada 83 28-300 Jędrzejów | |
| Harmonogram realizacji | planowane rozpoczęcie: | planowane zakończenie: |
| | 2017 r. | 2020 r. |
| Opis o przedsięwzięcia | | |
| Opis stanu istniejącego | 1. Budynek 3-kondygnacyjny, częściowo podpiwniczony. Ocieplony w 2007r. 2. Budynek 2-kondygnacyjny, w części podpiwniczony. Pokrycie dachu wymienione w 2016r. 3. Budynek szkoły i sali gimnastycznej jest obiektem o rozczłonkowanej bryle, wolnostojącym o 3 kondygnacjach nadziemnych (szkoła), 1 kondygnacji nadziemnej (łącznie+sala). Ściany budynków wykonano z cegły ceramicznej, tynki ścian zewnętrznych wykazują odspojenia i ubytki. Część stolarki okiennej jest w złym stanie technicznym. Obróbki zewnętrzne kwalifikują się do wymiany. Budynek CKP to obiekt wolnostojący o 1 kondygnacji nadziemnej. Ściany murowane z cegły ceramicznej pełnej, niepodpiwniczony. | |



| | |
|---|--|
| | <p>4. Budynek murowany, 1-kondygnacyjny, w części podpiwniczony. Ściany zewnętrzne i konstrukcyjne wykonane z cegły ceramicznej i pustaków gazobetonowych. Fundament – łąwa betonowa gr. 50 cm. Stropy częściowo z płyt ŁPS i żelbetonowe wylewane. Konstrukcja dachu drewniana z nieużytkowym poddaszem.</p> <p>5. Budynek 3-kondygnacyjny, podpiwniczony, ocieplony w 2007r. Pomieszczenia niedostosowane do potrzeb wychowanków SOSW, brak windy dla osób niepełnosprawnych</p> |
| Podejmowane działania | <p>1. Budowa kompletnej instalacji fotowoltaicznej oraz wymiana oświetlenia na energooszczędne.</p> <p>2. Budowa kompletnej instalacji fotowoltaicznej, wymiana instalacji C.O. i wod-kan., wymiana oświetlenia na energooszczędne</p> <p>3. Zamierzenie inwestycyjne polega na wykonaniu termomodernizacji w/w budynków. Roboty będą obejmować m.in. przygotowanie ścian pod ocieplenie, wymianę stolarki okiennej i drzwiowej, ocieplenie ścian, wymianę parapetów, obróbek blacharskich, malowanie elewacji. Na dachu szkoły i budynku CKP zainstalowana zostanie instalacja OZE.</p> <p>4. Wykonanie termomodernizacji budynku WTZ. Roboty będą obejmować m.in. przygotowanie ścian pod ocieplenie, wymiana stolarki okiennej i drzwiowej, ocieplenie ścian, obróbki blacharskie, malowanie elewacji, itp. Zamontowanie instalacji OZE na dachu budynku.</p> <p>5. Budowa kompletnej instalacji fotowoltaicznej oraz wymiana oświetlenia na energooszczędne. Pomieszczenia dla SOSW należy dostosować do potrzeb 60 wychowanków (sypialnie max 4 os., łazienki, gabinet pielęgniarstwa, izolatka, pomieszczenia na organizowanie spotkań, pokój nauczycielski, szatnia, gabinety specjalistyczne, pralnia, kuchnia, pomieszczenia administracyjne, pokoje do nauki własnej, winda)</p> |
| Cel przedsięwzięcia | <ul style="list-style-type: none"> • przyczyni się do zmniejszenia zużycia energii, co obniży koszty funkcjonowania placówek • wykorzystanie odnawialnych źródeł energii pozwoli na zmniejszenie ilości gazów cieplarnianych oraz innych substancji szkodliwych emitowanych do atmosfery • zmniejszenie zapotrzebowania na energię elektryczną, zmniejszenie zanieczyszczenia środowiska, ograniczenie kosztów energii cieplnej oraz zakupu energii elektrycznej • pozytywny wpływ na stan środowiska naturalnego poprzez redukcję emisji zanieczyszczeń, a także obniżenie zapotrzebowania na energię elektryczną w połączeniu z podniesieniem parametrów energetycznych budynków |
| Przewidywane rezultaty przedsięwzięcia | <p>Właściwa izolacja termiczna budynków przyczyni się do ograniczenia ilości spalanej paliwa/zużycia ciepła (tzw. efekt oszczędnościowy), a tym samym zmniejszy ilość emisji substancji zanieczyszczających powietrze.</p> <p>W wyremontowanym obiekcie realizowane będą usługi aktywizacji społeczno-zawodowej.</p> |
| Sposób oceny | Monitoring i sprawozdawczość w okresie min. 5 lat od daty zakończenia |
| Koszty z przedsięwzięcia | |
| Szacunkowy koszt przedsięwzięcia | <p>1. 220 000 PLN</p> <p>2. 300 000 PLN</p> <p>3. 2 000 000 PLN</p> <p>4. 500 000 PLN</p> <p>5. 2 500 000 PLN</p> <p>Razem: 5 520 000 PLN</p> |
| Wkład własny | 20 % wkład własny |
| Inne źródła finansowania | Regionalny Program Operacyjny Województwa Świętokrzyskiego na lata 2014-2020 Wojewódzki Fundusz Ochrony Środowiska i Gospodarki Wodnej |

Karta przedsięwzięcia 10:

Poprawa jakości usług społecznych, w tym rehabilitacyjnych i rekreacyjnych, w obiektach użyteczności publicznej Powiatu Jędrzejowskiego

| Przedsięwzięcie | | |
|---------------------------------|--|--------------------------|
| Nazwa przedsięwzięcia | Poprawa jakości usług społecznych, w tym rehabilitacyjnych i rekreacyjnych, w obiektach użyteczności publicznej Powiatu Jędrzejowskiego | |
| Zakres przedsięwzięcia | 1. Podniesienia jakości rehabilitacji osób niepełnosprawnych poprzez modernizację i dostosowanie infrastruktury zdrowotnej i społecznej Warsztatu Terapii Zajęciowej w Jędrzejowie 2. Przebudowa i modernizacja kompleksu sportowego wraz z wyposażeniem pracowni dydaktycznych w Zespole Szkół Ponadgimnazjalnych Nr 2 w Jędrzejowie | |
| Lokalizacja przedsięwzięcia | 1. ul. Armii Krajowej 11, 28-300 Jędrzejów 2. ul. Okrzei 63, 28-300 Jędrzejów | |
| Własność obiektu/ działki | działka / obiekt własny | |
| Charakter przedsięwzięcia | społeczny techniczny | |
| Odpowiadający cel rewitalizacji | Poprawa warunków życia i wzmocnienie kapitału ludzkiego oraz redukcja niekorzystnych zjawisk społecznych Wzrost jakości przestrzeni publicznych | |
| Realizacja przedsięwzięcia | | |
| Podmiot realizujący | Powiat Jędrzejowski | |
| Adres korespondencyjny | ul. 11 listopada 83 28-300 Jędrzejów | |
| Harmonogram realizacji | planowane rozpoczęcie: | planowane zakończenie: |
| | 1. 2016 r. 2. 2017 r. | 1. 2017 r. 2. 2019 r. |
| Opis o przedsięwzięcia | | |
| Opis stanu istniejącego | 1. Obecnie w WTZ funkcjonuje 8 pracowni, stan techniczny budynku nie odpowiada normom prowadzenia pracy. Budynek murowany, 1-kondygnacyjny, w części podpiwniczony. 2. Aktualna baza dydaktyczna do nauczania wychowania fizycznego nie odpowiada współczesnym wymogom. Jest niebezpieczna w użytkowaniu (nierówna nawierzchnia) ogranicza różnorodność prowadzenia zajęć. Nie ma szatni i zaplecza higieniczno-socjalnego. Szkoła ma problem z odpowiednim zapleczem do nauki zawodów zgodnie z ofertą edukacyjną. Aktualne zasoby techniczne i wyposażenie pracowni uniemożliwiają edukację na współczesnym poziomie. | |
| Podejmowane działania | 1. Roboty budowlane: roboty ziemne, fundamentowe, podłóża, ściany, strop nad parterem, konstrukcję dachową, dach, roboty tynkarskie okładzinowe wewnętrzne, posadzki, stolarkę okienną i drzwiową, elewację, instalację c.o., wodociągową, kanalizacji sanitarnej, elektrycznej, piorunochronowej itp. Utworzenie jednej nowej pracowni terapeutycznej. 2. Zakres zadania obejmie przebudowę kompleksu boisk (boisko do piłki siatkowej, ręcznej, koszykówki, nożnej), bieżnię wraz z utworzeniem zaplecza sportowego i jego wyposażeniem oraz wyposażenie pracowni dydaktycznej (dwóch informatycznych, budowlanej) utworzenie pracowni OZE wraz z wyposażeniem w zestawy dydaktyczne. | |



| | |
|---|---|
| Cel przedsięwzięcia | <p>Rozbudowa i modernizacja budynku WTZ umożliwi zwiększenie komfortu pracy uczestników, zwiększy liczbę uczestników warsztatów</p> <p>Celem inwestycji jest rozwój infrastruktury edukacyjnej poprzez:</p> <ul style="list-style-type: none"> • przebudowę i modernizację kompleksu sportowego stanowiącego bazę dydaktyczną do nauczania przedmiotu wychowania fizycznego i służącego wzmocnieniu sprawności fizycznej uczniów • wyposażenie i doposażenie w nowoczesny sprzęt oraz materiały dydaktyczne specjalistycznych pracowni zawodowych |
| Przewidywane rezultaty przedsięwzięcia | <ul style="list-style-type: none"> • zwiększenie liczby uczestników warsztatów • realizowanie w większym zakresie usług aktywizacji społeczno-zawodowej • rozwój bazy sportowej • podniesienie warunków kształcenia zawodowego |
| Sposób oceny | Monitoring i sprawozdawczość w okresie min. 5 lat od daty zakończenia |
| Koszty z przedsięwzięcia | |
| Szacunkowy, koszt przedsięwzięcia | <p>1. 1 500 000 PLN</p> <p>2. koszty zostaną oszacowane po opracowaniu dokumentacji technicznej</p> |
| Wkład własny | 20 % wkład własny |
| Inne źródła finansowania | Regionalny Program Operacyjny Województwa Świętokrzyskiego na lata 2014-2020 |

Karta przedsięwzięcia 11:

Rewaloryzacja zabytkowych kamienic nr 7 i 8 Muzeum im. Przytkowskich w Jędrzejowie

| Przedsięwzięcie | | |
|--|--|------------------------|
| Nazwa przedsięwzięcia | Rewaloryzacja zabytkowych kamienic nr 7 i 8 Muzeum im. Przytkowskich w Jędrzejowie | |
| Lokalizacja przedsięwzięcia | Plac T. Kościuszki 7 - 8 | |
| Własność obiektu/ działki | działka / obiekt własny | |
| Charakter przedsięwzięcia | społeczny techniczny przestrzenny | |
| Odpowiadający cel rewitalizacji | Poprawa warunków życia i wzmocnienie kapitału ludzkiego oraz redukcja niekorzystnych zjawisk społecznych Wzrost jakości przestrzeni publicznych | |
| Realizacja przedsięwzięcia | | |
| Podmiot realizujący | Muzeum im. Przytkowskich w Jędrzejowie | |
| Adres korespondencyjny | Plac T. Kościuszki 7 - 8 28-300 Jędrzejów | |
| Harmonogram realizacji | planowane rozpoczęcie: | planowane zakończenie: |
| | czerwiec 2017 r. | grudzień 2019 r. |
| Opis o przedsięwzięcia | | |
| Opis stanu istniejącego | Budynki muzeum im. Przytkowskich stanowią dwie kamienice nr 7 i 8 – wpisane do rejestru zabytków - w których skład wchodzi XVIII-wieczna apteka i dom rodziny Przytkowskich. Elewacja budynków wymaga odnowienia ze względu na odpadający tynk, liczne spękania, odbarwienia kolorystyczne. Obiekt wymaga wymiany okien i drzwi zewnętrznych, wymiany pokrycia dachowego na bud. Nr 8, remontu obserwatorium astronomicznego, remontu dachu na budynku nr 7. | |
| Podejmowane działania | Przeprowadzenie robót remontowo-konserwatorskich zgodnie z zakresem i według wskazań Konserwatora. | |
| Cel przedsięwzięcia | Przywrócenie świetności zabytkowych kamienic jako jednego z ostatnich świadków historii Rynku jędrzejowskiego, podniesienie estetyki i atrakcyjności miasta Jędrzejowa, zwiększenie liczby turystów odwiedzających gminę Jędrzejów. | |
| Przewidywane rezultaty przedsięwzięcia | <ul style="list-style-type: none">zwiększenie liczby turystów odwiedzających obiekt i Miasto i Gminę Jędrzejów do liczby 100 tysięcy rocznie.powiązanie działań Muzeum z innymi podmiotami świadczącymi usługi turystyczne w gminie. | |
| Sposób oceny | Monitoring i sprawozdawczość w okresie min. 5 lat od daty zakończenia | |
| Koszty z przedsięwzięcia | | |
| Szacunkowy koszt przedsięwzięcia | 1 500 000 PLN | |
| Wkład własny | 225 000 PLN | |
| Inne źródła finansowania | Regionalny Program Operacyjny Województwa Świętokrzyskiego na lata 2014-2020 Ministerstwo Kultury i Dziedzictwa Narodowego Wojewódzki Konserwator Zabytków w Kielcach | |

Karta przedsięwzięcia 12:

Rozbudowa Ogniska Wychowawczego z poszerzeniem funkcji opiekuńczo-wychowawczej o zadania pogotowia rodzinnego i integracji byłych wychowanków placówek

| Przedsięwzięcie | | |
|---------------------------------|---|------------------------|
| Nazwa przedsięwzięcia | Rozbudowa Ogniska Wychowawczego z poszerzeniem funkcji opiekuńczo-wychowawczej o zadania pogotowia rodzinnego i integracji byłych wychowanków placówek | |
| Lokalizacja przedsięwzięcia | ul. Strażacka (ul. Jana Pawła II – działka nr 149) | |
| Własność obiektu/ działki | działka / obiekt własny | |
| Charakter przedsięwzięcia | społeczny techniczny przestrzenny | |
| Odpowiadający cel rewitalizacji | Poprawa warunków życia i wzmocnienie kapitału ludzkiego oraz redukcja niekorzystnych zjawisk społecznych Wzrost jakości przestrzeni publicznych | |
| Realizacja przedsięwzięcia | | |
| Podmiot realizujący | Caritas Diecezji Kieleckiej | |
| Adres korespondencyjny | ul. Jana Pawła II 3 25-013 Kielce | |
| Harmonogram realizacji | planowane rozpoczęcie: | planowane zakończenie: |
| | lipiec 2017 r. | czerwiec 2019 r. |
| Opis o przedsięwzięcia | | |
| Opis stanu istniejącego | <p>Aktualnie Ognisko Wychowawcze w Jędrzejowie jest zlokalizowane w domu parafialnym wybudowanym na początku XX wieku. Budynek po remoncie kapitalnym w 2000 roku; zawiera 3 sale zajęć grupowych, dwa pomieszczenia biurowe oraz stołówkę, zaplecze kuchenne i sanitariaty. Obecnie funkcja Ogniska – zapewnia zajęcia pozalekcyjne dla dzieci ze szkoły podstawowej i gimnazjum. Dodatkowo dzieci otrzymają jeden posiłek gorący i wsparcie w okresie wakacji (półkolonie). W toku zajęć dzieci mają zapewnioną opiekę i pomoc w odrabianiu lekcji oraz zajęcia wyrównawcze i rekreacyjne. Wyraźnie brakuje rozwiązania na terenie miasta i całego powiatu w zakresie pogotowia opiekuńczego dla dzieci w sytuacji nagłego krótkotrwałego kryzysu w rodzinie. W tych sytuacjach jest konieczne, aby dzieci nie kierować do odległych placówek w innych powiatach z uwagi na utrzymanie więzi ze środowiskiem oraz kontynuację nauki w szkole.</p> <p>Drugim ważnym elementem jest wspieranie usamodzielnienia dzieci opuszczających placówki opiekuńczo -wychowawcze. Powiat prowadzi to zadanie obok Państwowego Domu Dziecka w Nagłowicach. Jednak ze względu na usytuowanie z daleka od komunikacji publicznej znacząco ogranicza to szanse na podjęcie dalszej nauki oraz pracy. Położenie Ogniska w środku miasta oraz w kompleksie innych działań wspomagających może znacząco polepszyć rezultaty integracji i usamodzielnienia podopiecznych.</p> | |
| Podejmowane działania | <p>Caritas opracowała projekt budowlany na rozbudowę obiektu oraz uzyskała pozwolenie na budowę. Do istniejącego budynku parterowego o powierzchni 374 m² planuje się dobudowę 1044 m² nowych pomieszczeń w trzykondygnacyjnym budynku obok oraz adaptacji poddasza w budynku, głównym. Ponadto Caritas prowadzi działania przygotowawcze do planowanej inwestycji poprzez wyburzenie części drewnianej starego obiektu, który był nieużyteczny. Również stopniowo są podejmowane działania przygotowujące rodzinę do prowadzenia pogotowia rodzinnego oraz innv personel niezbędny do rozszerzenia działań placówki.</p> | |

| | |
|---|--|
| Cel przedsięwzięcia | <p>Głównym celem przedsięwzięcia jest poszerzenie zakresu usług wspomagających adresowanych do dzieci i młodzieży pochodzących z rodzin dotkniętych wykluczeniem społecznym. Szczegółowe cele projektu:</p> <ul style="list-style-type: none"> • zwiększenie liczby dzieci objętych działaniami wspomagającymi rozwój w Ognisku Wychowawczym • poszerzenie oferty merytorycznej pracy Ogniska Wychowawczego w zakresie zajęć pozalekcyjnych • utworzenie nowej placówki interwencji w formie rodzinnego pogotowia opiekuńczego • utworzenie mieszkań chronionych dla młodzieży ze środowisk defaworyzowanych • poszerzenie oferty wsparcia skierowanego do rodzin dysfunkcyjnych • uruchomienie dożywiania dla osób częściowo niesamodzielnych |
| Przewidywane rezultaty przedsięwzięcia | <ul style="list-style-type: none"> • objęcie opieką okresową 8 dzieci (w ciągu roku) w sytuacji kryzysu w rodzinie • udzielenie schronienia w mieszkaniach chronionych dla 6 osób powracających do samodzielności (w ciągu roku) • zwiększenie powierzchni Ogniska Wychowawczego o 150 m² • objęcie opieką dodatkowych 20 dzieci w zakresie pozalekcyjnych zajęć dziennych • utworzenie placówki rodzinnego pogotowia opiekuńczego • utworzenie 4 mieszkań chronionych • polepszenie warunków pobytu i terapii dla 80 dzieci z rodzin dysfunkcyjnych |
| Sposób oceny | Monitoring i sprawozdawczość w okresie min. 5 lat od daty zakończenia |
| Koszty z przedsięwzięcia | |
| Szacunkowy koszt przedsięwzięcia | 3 150 000 PLN |
| Wkład własny | 472 000 PLN |
| Inne źródła finansowania | Europejski Fundusz Społeczny |

Karta przedsięwzięcia 13:

Przebudowa i remont obiektów kolejki wąskotorowej wraz z infrastrukturą towarzyszącą przy ul. Dojazd w Jędrzejowie

| Przedsięwzięcie | | |
|--|---|------------------------|
| Nazwa przedsięwzięcia | Przebudowa i remont kolejki wąskotorowej wraz z infrastrukturą towarzyszącą przy ul. Dojazd w Jędrzejowie | |
| Lokalizacja przedsięwzięcia | ul. Dojazd | |
| Własność obiektu/ działki | działka / obiekt własny | |
| Charakter przedsięwzięcia | gospodarczy techniczny przestrzenny | |
| Odpowiadający cel rewitalizacji | Wzrost jakości przestrzeni publicznych Ożywienie gospodarcze i wieloaspektowy rozwój obszaru rewitalizacji | |
| Realizacja przedsięwzięcia | | |
| Podmiot realizujący | Świętokrzyska Kolejka Dojazdowa „Ciuchcia Expres Ponidzie” Sp. z o.o. w Jędrzejowie | |
| Adres korespondencyjny | ul. Dojazd 1 28-300 Jędrzejów | |
| Harmonogram realizacji | planowane rozpoczęcie: | planowane zakończenie: |
| | 2017 r. | 2018 r. |
| Opis o przedsięwzięcia | | |
| Opis stanu istniejącego | Stan techniczny obiektów, z uwagi na ich wiek powstania, wymaga remontów. Wspólnie z LGD Gryf Ziemia Jędrzejowska i Jędrzejowska Ryba oraz ŚKD odremontowano budynek stacji, wykonano wiatę, wybudowano parking i perony oraz bramę wjazdową z wystawką lokomotywy Lyd 2. | |
| Podejmowane działania | Odnowienie obiektów wymagających remontu: <ul style="list-style-type: none">• hala lokomotywni (dach z orynnowaniem, okna, bramy, wykonanie wewnątrz hali inkubatora napraw na okres zimowy z ogrzewaniem), hala drezyn z ciągiem magazynowym (remont dachu i elewacji), hala napraw (poprawa elementów nośnych dachu i malowanie blachy) hala napraw wagonów (remont okien i malowanie blaszanego dachu)• budynek biurowy (remont dachu, elewacji i ogrzewania) i socjalny (remont dachu)• utwardzenie drogi wewnętrznej od bramy wjazdowej do świetlicy i lokomotywni• remont elewacji stolarni i obiektów magazynowych szt. 4.• remonty ogrodzenia terenu kolejki• wykonanie wiaty pod ekspozycję zabytkowych samochodów• usunięcie ruiny byłego warsztatu WTC | |
| Cel przedsięwzięcia | Odnowienie i dalsze użytkowanie zabytkowego obiektu i elementów infrastruktury kolejki wąskotorowej | |
| Przewidywane rezultaty przedsięwzięcia | <ul style="list-style-type: none">• utworzenie inkubatora zabytków techniki kolejowej i samochodowej• zwiększenie liczby turystów odwiedzających obiekt i Miasto i Gminę Jędrzejów do liczby 100 tysięcy rocznie• powiązanie działań Świętokrzyska Kolejka Dojazdowa „Ciuchcia Expres Ponidzie” Sp. z o.o. w Jędrzejowie z innymi podmiotami świadczącymi usługi turystyczne w gminie• zwiększenie liczby miejsc pracy w zależności od ustalonych potrzeb | |
| Sposób oceny | Monitoring i sprawozdawczość w okresie min. 5 lat od daty zakończenia | |



| Koszty z przedsięwzięcia | |
|----------------------------------|---|
| Szacunkowy koszt przedsięwzięcia | 1 500 000 PLN |
| Wkład własny | ok. 20% |
| Inne źródła finansowania | Ministerstwo Kultury i Dziedzictwa Narodowego Wojewódzki Konserwator Zabytków w Kielcach |

Karta przedsięwzięcia 14:

Poprawa jakości i poziomu życia osób starszych

| Przedsięwzięcie | | |
|--|--|------------------------|
| Nazwa przedsięwzięcia | Poprawa jakości i poziomu życia osób starszych | |
| Lokalizacja przedsięwzięcia | Gmina Jędrzejów | |
| Własność obiektu/ działki | działanie organizacyjne | |
| Charakter przedsięwzięcia | społeczny | |
| Odpowiadający cel rewitalizacji | Poprawa warunków życia i wzmocnienie kapitału ludzkiego oraz redukcja niekorzystnych zjawisk społecznych | |
| Realizacja przedsięwzięcia | | |
| Podmiot realizujący | Fundacja Miśka Zdziśka „Błękitny Promyk Nadziei” | |
| Adres korespondencyjny | Ul. Armii Krajowej 9 28-300 Jędrzejów | |
| Harmonogram realizacji | planowane rozpoczęcie: | planowane zakończenie: |
| | marzec 2017 r. | wrzesień 2019 r. |
| Opis o przedsięwzięcia | | |
| Opis stanu istniejącego | Negatywne zjawiska społeczno-demograficzne występujące w gminie: <ul style="list-style-type: none">• stale postępujący proces starzenia się społeczeństwa lokalnego• pogorszona kondycja psychiczna i fizyczna osób starszych• ograniczone kontakty międzyludzkie• bierność w życiu zawodowym i społecznym osób starszych | |
| Podejmowane działania | Realizacja form wsparcia dla uczestników projektu poprzez zajęcia i warsztaty: zajęcia komputerowe, kurs samoobrony, warsztaty usprawniające pamięć, gimnastyka rekreacyjna, itp. | |
| Cel przedsięwzięcia | <ul style="list-style-type: none">• poprawa sprawności fizycznej i intelektualnej osób starszych• usprawnienie sfery intelektualnej seniorów• usprawnienie sfery fizycznej seniorów• wzmocnienie koncentracji i pamięci• wspieranie działań promujących sport jako zdrowy tryb życia• podnoszenie świadomości znaczenia aktywności fizycznej u osób starszych | |
| Przewidywane rezultaty przedsięwzięcia | <ul style="list-style-type: none">• zwiększenie aktywności fizycznej seniorów• poprawa koncentracji i pamięci• wzrost sprawności intelektualnej• wzmocnienie poczucia własnej wartości• poprawa kondycji psychicznej i fizycznej | |
| Sposób oceny | Monitoring i sprawozdawczość w okresie min. 5 lat od daty zakończenia | |
| Koszty z przedsięwzięcia | | |
| Szacunkowy koszt przedsięwzięcia | 40 000,00 PLN | |
| Wkład własny | 10% | |
| Inne źródła finansowania | Europejski Fundusz Społeczny | |



6.2. Pozostałe przedsięwzięcia realizowane na obszarze rewitalizacji

Tabela 44. Pozostałe przedsięwzięcia rewitalizacyjne "Programu Rewitalizacji Gminy Jędrzejów na lata 2016-2026"

| Nazwa zadania | Lokalizacja | Instytucje i podmioty uczestniczące we wdrażaniu | Własność obiektu/ działki | Opis przedsięwzięcia | Prognozowane rezultaty | Harmonogram realizacji | Szacowana wartość (PLN) |
|---|-----------------------------|--|---------------------------|---|--|------------------------|---|
| Przedsięwzięcia gminne lub realizowane we współpracy gminy z innymi podmiotami | | | | | | | |
| Zwiększenie dostępności do świadczeń zdrowotnych poprzez modernizację i rozbudowę infrastruktury zdrowotno - rekreacyjno - rehabilitacyjnej przy Pływalni Miejskiej i Zespole Szkół w Jędrzejowie | ul. Przypkowskiego | Urząd Miejski w Jędrzejowie | własność Gminy Jędrzejów | Przebudowa obiektów krytej pływalni. Dobudowa kompleksu płytkich basenów dla dzieci, młodzieży, osób starszych i niepełnosprawnych. Wykonanie rury zjazdowej do wody. | <ul style="list-style-type: none"> • Poprawa standardu życia mieszkańców • Wzrost estetyki przestrzeni publicznej • Wzrost jakości oferty rekreacyjnej i spędzania czasu wolnego • Wzrost zatrudnienia • Możliwość organizowania turnusów • Możliwość organizowania rehabilitacyjnych, zwiększenie aktywności osób niepełnosprawnych | 2020 - 2022 | 2 000 000 (20% środki własne) |
| Przebudowa istniejącej wieży ciśnień w Jędrzejowie na ośrodek działalności kulturalno-artystycznej | w pobliżu Dworca Kolejowego | Urząd Miejski w Jędrzejowie | własność Gminy Jędrzejów | Przebudowa obiektu i dostosowanie do funkcji organizacji życia kulturalno-artystycznego Jędrzejowa. | <ul style="list-style-type: none"> • Poprawa standardu życia mieszkańców • Wzrost estetyki przestrzeni publicznej • Wzrost jakości oferty kulturalnej i spędzania czasu wolnego • Wzrost zatrudnienia | 2020 - 2022 | koszty zostaną oszacowane po opracowaniu dokumentacji technicznej |



| | | | | | | | |
|--|--|-----------------------------|--------------------------|--|--|-------------|--------------------------------|
| Remont kapitalny budynku socjalnego (dawny hotel) | ul. 3 Maja | Urząd Miejski w Jędrzejowie | własność Gminy Jędrzejów | Doprowadzenie budynków do lepszego stanu technicznego, dostosowanie do standardu mieszkań socjalnych. | <ul style="list-style-type: none">• Poprawa standardu życia mieszkańców• Zagwarantowanie mieszkań socjalnych dla 60 osób• Poprawa stanu technicznego i estetyki budynku• Wzrost efektywności energetycznej budynku• Wzrost estetyki przestrzeni publicznej | 2019 - 2021 | 500 000 (20% środki własne) |
| Przebudowa ul. 11 Listopada wraz z przebudowa skrzyżowań zlokalizowanych w jej ciągu | ul. 11 Listopada na odcinku od Pl. T. Kościuski do ul. Klasztornej | Urząd Miejski w Jędrzejowie | własność Gminy Jędrzejów | Remont nawierzchni jezdni i studzienek kanalizacyjnych i uzupełnienie kanalizacji deszczowej, odwodnień deszczowych budynków oraz oświetlenia. Zwiększenie ilości przejść dla pieszych. Wprowadzenie w ciąg ul. 11 Listopada dwóch rond skrzyżowania: ul. 11 Listopada i al. Piłsudskiego oraz ul. Dmowskiego. | <ul style="list-style-type: none">• Poprawa standardu życia mieszkańców• Wzrost estetyki przestrzeni publicznej• Zwiększenie płynności ruchu i poprawa bezpieczeństwa komunikacyjnego | 2018 - 2020 | 10 000 000 (20% środki własne) |



Fundusze Europejskie
Pomoc Techniczna

Unia Europejska
Fundusz Spójności



| | | | | | | | |
|---|--|-----------------------------|--------------------------|--|--|-------------|-------------------------------|
| Wydzielenie z jezdni ul. 11 Listopada pasa dla rowerów | ul. 11 Listopada na odcinku od Pl. T. Kościuszki do W.S. Reymonta. | Urząd Miejski w Jędrzejowie | własność Gminy Jędrzejów | Wydzielenie z jedni dwóch jednokierunkowych pasów dla rowerów z obu stron. | <ul style="list-style-type: none"> • Poprawa standardu życia mieszkańców • Zwiększenie płynności ruchu i poprawa bezpieczeństwa komunikacyjnego • Połączenie szlaków komunikacyjnych rowerowych - w przyszłości | 2017 - 2020 | 200 000 |
| Zagospodarowanie parkingu miejskiego przy ul 11 Listopada 2 | ul 11 Listopada 2 | Urząd Miejski w Jędrzejowie | własność Gminy Jędrzejów | Przebudowa parkingu miejskiego na piętro (na ok. 100 miejsc). | <ul style="list-style-type: none"> • Poprawa standardu życia mieszkańców • Wzrost estetyki przestrzeni publicznej • Zwiększenie płynności ruchu i poprawa bezpieczeństwa komunikacyjnego poprzez zmniejszenie uciążliwości parkowania przy ul. Kościuszki • Prognozowane wykorzystanie powstałej infrastruktury ok. 100 samochodów jednorazowo | 2018 | 3 000 000 (20% środki własne) |
| Wybudowanie wielopoziomowego garażu na 200 miejsc | ul. Dojazd | Urząd Miejski w Jędrzejowie | własność Gminy Jędrzejów | Wybudowanie wielopoziomowego garażu na 200 miejsc na terenie źle zagospodarowanym. | <ul style="list-style-type: none"> • Poprawa standardu życia mieszkańców • Wzrost estetyki przestrzeni publicznej • Zagwarantowanie 200 miejsc parkingowych dla mieszkańców osiedla | 2020 - 2022 | 5 000 000 |



| | | | | | | | |
|--|---------------------|--|---|---|---|-------------|-----------|
| Termomodernizacja strychu i dachu na budynku mieszkalnym Wspólnoty Mieszkaniowej 11 Listopada 34 | ul. 11 Listopada 34 | Urząd Miejski w Jędrzejowie Wspólnota Mieszkaniowa 11 Listopada 34 | współwłasność Gminy Jędrzejów i Wspólnoty Mieszkaniowej 11 Listopada 34 | Termomodernizacja strychu i dachu na budynku mieszkalnym wraz z wymianą poszycia dachowego, naprawa instalacji kominowej i wentylacyjnej, montaż okien dachowych i w pomieszczeniach komunalnych. Doprowadzenie instalacji gazu ziemnego wraz z jej rozprawadzeniem w budynku. Remont podwórka (wymiana podłoża, rewitalizacja, wykonanie nasadzeń zieleni) | <ul style="list-style-type: none"> • Poprawa standardu życia mieszkańców dla 16 osób • Poprawa stanu technicznego i estetyki budynku • Wzrost efektywności energetycznej budynku • Wzrost estetyki przestrzeni publicznej | 2018 | 100 000 |
| Wybudowanie wielofunkcyjnego obiektu sportowego w Parku Miejskim | ul. Św. Barbary | Urząd Miejski w Jędrzejowie | własność Gminy Jędrzejów | Wybudowanie wielofunkcyjnej hali sportowej z kortem tenisowym i łodowiskiem (okresowo) z miejscami dla publiczności. | <ul style="list-style-type: none"> • Poprawa standardu życia mieszkańców • Wzrost estetyki przestrzeni publicznej • Wzrost jakości oferty rekreacyjnej i spędzania czasu wolnego | 2020 - 2021 | 1 500 000 |
| Zagospodarowanie terenu wokół źródła "Barbara" | ul. Św. Barbary | Urząd Miejski w Jędrzejowie | własność Gminy Jędrzejów | Oczyszczenie terenu, ogrodenie, wykonanie punktu czerpania wody. | <ul style="list-style-type: none"> • Poprawa standardu życia mieszkańców • Wzrost estetyki przestrzeni publicznej | 2019 - 2020 | 100 000 |



| | | | | | | | |
|---|---|-----------------------------|--------------------------|--|--|-------------|---------------------------------|
| Park 700 - lecia w Jędrzejowie | Park 700 - lecia w Jędrzejowie | Urząd Miejski w Jędrzejowie | własność Gminy Jędrzejów | Odnowa wyglądu parku, zagospodarowanie ścieżek, infrastruktura, oświetlenie, nasadzenia drzew i krzewów ozdobnych, wprowadzenie monitoringu. | <ul style="list-style-type: none"> • Poprawa standardu życia mieszkańców • Wzrost estetyki przestrzeni publicznej • Wzrost poczucia bezpieczeństwa | 2020 - 2022 | 150 000 |
| Budowa parku linowego | Park 700 - lecia w Jędrzejowie | Urząd Miejski w Jędrzejowie | własność Gminy Jędrzejów | Wybudowanie profesjonalnego parku linowego z obsługą odpłatnie udostępnianie dla mieszkańców i turystów. | <ul style="list-style-type: none"> • Poprawa standardu życia mieszkańców • Wzrost estetyki przestrzeni publicznej • Wzrost jakości oferty rekreacyjnej i spędzania czasu wolnego • Wzrost zatrudnienia (3 osoby) | 2018 | 150 000 (20 % środki własne) |
| Utworzenie parku botanicznego | tereny przyległe do ul. Klasztornej i Wilanowskiej, obok strzelnicy miejskiej | Urząd Miejski w Jędrzejowie | własność Gminy Jędrzejów | Odnowa wyglądu parku, zagospodarowanie ścieżki, infrastruktura, oświetlenie, nasadzenia drzew i krzewów ozdobnych, regulacja stawu. | <ul style="list-style-type: none"> • Poprawa standardu życia mieszkańców • Zagospodarowanie terenu i odnowienie funkcjonalności parku • Wzrost estetyki przestrzeni publicznej • Poprawa bezpieczeństwa | 2018 - 2019 | 150 000 (20% środki własne) |
| Wybudowanie ścianki wspinaczkowej przy Zespole Szkół nr 4 w Jędrzejowie | ul. Przypkowskiego | Urząd Miejski w Jędrzejowie | własność Gminy Jędrzejów | Wybudowanie ścianki wspinaczkowej o różnych stopniach trudności. | <ul style="list-style-type: none"> • Poprawa standardu życia mieszkańców • Wzrost jakości oferty rekreacyjnej i spędzania czasu wolnego | 2017 | 50 000 |



| | | | | | | | |
|--|--|-----------------------------|--------------------------|---|--|-------------|---|
| Utworzenie parku dla czworonogów | tereny przyległe do ul. Klasztornej (Osiedle Zamoście) | Urząd Miejski w Jędrzejowie | własność Gminy Jędrzejów | Zagospodarowanie niewykorzystanej przestrzeni na park dla czworonogów (ogrodzenie, wybudowanie infrastruktury dla psów: plotki, ścianki, oświetlenia, wykonanie ścieżek) | <ul style="list-style-type: none"> • Poprawa standardu życia mieszkańców • Zagospodarowanie terenu nieużytkowanego • Wzrost estetyki przestrzeni publicznej | 2019 | 250 000 |
| Organizacja imprez kulturalno - rozrywkowych w Wagonowni Kolejki Wąskotorowej | ul. Dojazd | Urząd Miejski w Jędrzejowie | własność Gminy Jędrzejów | <p>Dostosowanie obiektu (podłogi, scena, widownia wyposażenie) do catorocznej organizacji imprez.</p> <ul style="list-style-type: none"> • Poprawa standardu życia mieszkańców • Zagospodarowanie catoroczne budynku na cele kulturalno - rozrywkowe • Wzrost jakości oferty kulturalnej i i spędzania czasu wolnego • Wzrost estetyki przestrzeni publicznej | <ul style="list-style-type: none"> • Poprawa warunków korzystania z infrastruktury transportowej w mieście. • Zwiększeni bezpieczeństwa komunikacyjnego | 2016 - 2020 | 200 000 |
| Budowa Centrum Komunikacyjnego dla obsługi uchu pasażerskiego w rejonie Dworca Kolejowego i Autobusowego | rejon Dworca Kolejowego i Autobusowego | Urząd Miejski w Jędrzejowie | własność Gminy Jędrzejów | <p>Budowa zespołu stanowisk odprawy pasażerskiej (przystanków dla przyjeżdżających i odjeżdżających zadaszonych wiatą, z obiektami usługowymi obsługi ruchu. Budowa przystanku autobusowego komunikacji miejskiej, postoju taksówek, parkingów dla</p> | <ul style="list-style-type: none"> • Poprawa warunków korzystania z infrastruktury transportowej w mieście. • Zwiększeni bezpieczeństwa komunikacyjnego | 2015 - 2016 | koszty zostaną oszacowane po opracowaniu dokumentacji technicznej |



| | | | | | | |
|--|---|---|-----------------------------------|--|--|---|
| | | | | samochodów osób oczekujących | | |
| Przedsięwzięcia prywatnych inwestorów | | | | | | |
| Przebudowa budynków i zwiększenie powierzchni usługowej i mieszkalnej | ul. Partyzantów 10 działka nr 403 | Inwestor prywatny Wioletta i Piotr Rosół | własność prywatna inwestora | Poprawa stanu technicznego budynku, kompleksowy remont, rozbudowa związana z powiększeniem powierzchni pod usługi (handel, gastronomię) i biura oraz część mieszkalną. | <ul style="list-style-type: none">• Poprawa stanu technicznego i estetyki budynku• Wzrost efektywności energetycznej budynku• Zwiększenie powierzchni użytkowej• Rozwój przedsiębiorczości i aktywizacja mieszkańców• Zwiększenie zatrudnienia | 2016 - 2026 6 000 000 (40% wkład własny, kredyt) |
| Przebudowa budynku handlowo - usługowo - mieszkalnego i oficyn | Pl. T. Kościuski 9 działka nr 236 | inwestor prywatny Magdalena Jędrzychowska – Rzepa | własność prywatna inwestora | Odbudowa kamienicy przyrynkowej , remont i rozbudowa oficyn -dodatkové powierzchnie handlowo-usługowe i mieszkalne. | <ul style="list-style-type: none">• Poprawa stanu technicznego i estetyki budynku i rynku• Wzrost efektywności energetycznej budynku• Zwiększenie powierzchni użytkowej handlowo- usługowej i mieszkalnej (wynajem)• Utworzenie ciągu – pasażu handlowego łączącego Rynek i park• Rozwój przedsiębiorczości i aktywizacja mieszkańców• Zwiększenie zatrudnienia | marzec 2018- październik 2019 4 600 000 (30% wkład własny, kredyt) |
| Budowa budynku handlowo - usługowo - mieszkalnego | ul. 11 Listopada i ul. Daszyńskiego działka nr 379 | inwestor prywatny Magdalena Jędrzychowska – Rzepa | własność prywatna inwestora | Odbudowa zniszczonej struktury zabudowy -dodatkové powierzchnie handlowo-usługowe i mieszkalne. | <ul style="list-style-type: none">• Poprawa stanu technicznego i estetyki budynku i rynku• Wzrost efektywności energetycznej budynku | czerwiec 2018- grudzień 2019 4 100 000 (25% wkład własny, kredyt) |



| | | | | | | | |
|---|--|---|-----------------------------|--|---|----------------------------|--|
| | | | | | <ul style="list-style-type: none"> • Zwiększenie powierzchni użytkowej handlowo-usługowej i mieszkalnej (wynajem) • Rozwój przedsiębiorczości i aktywizacja mieszkańców • Zwiększenie zatrudnienia | | |
| Przebudowa i nadbudowa budynku handlowo - mieszkalnego | ul. Tadeusza Kościuszki - Rynek nr 13 działka własna | inwestor prywatny Marcin Oksiński Łukasz Okciński | własność prywatna inwestora | Przebudowa i nadbudowa budynku handlowo - mieszkalnego o część usługowo mieszkalną, odbudowa budynku oficyny z przeznaczeniem na działalność handlową. | <ul style="list-style-type: none"> • Poprawa stanu technicznego i estetyki budynku i rynku • Wzrost efektywności energetycznej budynku • Zwiększenie powierzchni użytkowej handlowo-usługowej i mieszkalnej (wynajem) • Rozwój przedsiębiorczości i aktywizacja mieszkańców • Zwiększenie zatrudnienia | marzec 2018- wrzesień 2019 | 4 200 000 (25 % wkład własny, kredyt) |
| Rozbudowa i nadbudowa budynku usługowo - handlowego z częścią mieszkalną. | Ul. Partyzantów 2 działki nr. 398/3, 338/4, 398/5 | inwestor prywatny Jolanta Świerkowska | własność prywatna inwestora | Rozbudowa i nadbudowa budynku usługowo - handlowego z częścią mieszkalną. | <ul style="list-style-type: none"> • Poprawa stanu technicznego i estetyki budynku i rynku • Wzrost efektywności energetycznej budynku • Zwiększenie powierzchni użytkowej handlowo-usługowej i mieszkalnej (wynajem) • Rozwój przedsiębiorczości i aktywizacja mieszkańców • Zwiększenie zatrudnienia (ok. 70 osób) | 2017 - 2019 | 2 000 000 (100% wkład własny) |



| | | | | | | | |
|---|--|---|-----------------------------|---|---|------------------------------|---|
| Odbudowa części zniszczonej budynku w zabudowie pierzejowej | ul. 11 Listopada działka nr 200 | inwestor prywatny Beata i Andrzej Nagły | własność prywatna inwestora | Poprawa stanu technicznego budynku. | <ul style="list-style-type: none">• Poprawa stanu technicznego i estetyki budynku• Wzrost efektywności energetycznej budynku• Zwiększenie powierzchni użytkowej handlowo-usługowej i mieszkalnej (wynajem)• Rozwój przedsiębiorczości i aktywizacja mieszkańców• Zwiększenie zatrudnienia (ok. 20 osób) | marzec 2017- marzec 2019 | 1 200 000 (700 000 wkład własny, kredyt) |
| Rozbudowa i nadbudowa budynku usługowo - handlowego | ul. 11 Listopada 27 działka nr 360/1 | inwestor prywatny Andrzej, Anna Skrzypczak | własność prywatna inwestora | Rozbudowa i nadbudowa budynku usługowo - handlowego z częścią mieszkalną. | <ul style="list-style-type: none">• Poprawa stanu technicznego i estetyki budynku• Wzrost efektywności energetycznej budynku• Zwiększenie powierzchni użytkowej handlowo-usługowej i mieszkalnej (wynajem)• Rozwój przedsiębiorczości i aktywizacja mieszkańców• Zwiększenie zatrudnienia (ok. 5 osób) | marzec 2020-- marzec 2021 | 600 000 (50% wkład własny) |



| | | | | | | | |
|--|-----------------|--|-----------------------------|---|---|-------------|---|
| Remont kapitalny budynku usługowo - handlowego | Pl. Kościuski 1 | inwestor prywatny Przedsiębiorstw o Usługowo-Handlowe An-Mar Czajor Aleksander | własność prywatna inwestora | Remont kapitalny budynku usługowo - handlowego wraz z przebudową pomieszczeń wewnętrznych wraz ze zmianą więźby dachowej i pokrycia oraz odnowienie elewacji zewnętrznej. | <ul style="list-style-type: none"> • Poprawa stanu technicznego i estetyki budynku • Wzrost efektywności energetycznej budynku • Zwieszenie powierzchni użytkowej handlowo - usługowej i mieszkalnej (wynajem) • Rozwój przedsiębiorczości i aktywizacja mieszkańców • Zwiększenie zatrudnienia (ok. 3 osoby) • Wprowadzenie nowych usług | 2018 - 2019 | 1 000 000 (30-50 % wkład własny, Środki Unii Europejskiej) |
| Remont kapitalny budynku usługowo - handlowego z przebudową pomieszczeń wewnętrznych | Pl. Kościuski 3 | inwestor prywatny | własność prywatna inwestora | Remont kapitalny budynku usługowo - handlowego (przebudowa więźby dachowej i pokrycia oraz odnowienie elewacji zewnętrznej) przebudową pomieszczeń wewnętrznych | <ul style="list-style-type: none"> • Poprawa stanu technicznego i estetyki budynku • Wzrost efektywności energetycznej budynku • Zwieszenie powierzchni usługowo - handlowej i mieszkalnej • Rozwój przedsiębiorczości i aktywizacja mieszkańców • Zwiększenie zatrudnienia (ok. 3-5 osób) • Wprowadzenie nowych usług | 2018 - 2019 | 600 000 (30-50 % wkład własny, Środki Unii Europejskiej) |



| | | | | | | | |
|---|---|---|-----------------------------|---|--|-------------------------------|--|
| Rozbudowa i remont istniejących budynków handlowych. | ul. 11 Listopada 27a działka nr 360/2 | inwestor prywatny Ewa i Artur Rogowscy | własność prywatna inwestora | Przebudowa budynków handlowych, termomodernizacja, wymiana instalacji, dostosowanie do osób niepełnosprawnych. | <ul style="list-style-type: none"> • Poprawa stanu technicznego i estetyki budynku • Wzrost efektywności energetycznej budynku • Zwiększenie powierzchni usługowo - handlowej i mieszkalnej • Zwiększenie zatrudnienia • Zapobieganie zjawisku wykluczenia społecznego i ubóstwa • Rozwój przedsiębiorczości i aktywizacja mieszkańców | 2017 -2018 | 100 000 (50% wkład własny) |
| Budowa budynków handlowo-usługowo-mieszkalnych - odtworzenie historycznej zabudowy narożnika przy wylocie ul. Partyzantów | Pl. T. Kościuszki 10 | inwestor prywatny Marek Markiewicz | własność prywatna inwestora | Odbudowa zniszczonego narożnika zabudowy rynku - przywrócenie świetności kamienicy. Przebudowa, termomodernizacja, wymiana instalacji, dostosowanie budynku do funkcji usługowych, handlowych, hotelarskich i gastronomicznych. | <ul style="list-style-type: none"> • Poprawa stanu technicznego i estetyki budynku • Wzrost efektywności energetycznej budynku • Zwiększenie powierzchni usługowo - handlowej • Powstanie bazy hotelarskiej i gastronomicznej • Zapobieganie zjawisku wykluczenia społecznego i ubóstwa • Rozwój przedsiębiorczości i aktywizacja mieszkańców • Zwiększenie zatrudnienia (ok. 30-50 osób) | wrzesień 2017 - listopad 2019 | 7 800 000 (25% wkład własny, kredyty) |



6.3. Planowane działania organizacyjne "Programu Rewitalizacji Gminy Jędrzejów na lata 2016-2026"

Tabela 45. Planowane działania organizacyjne "Programu Rewitalizacji Gminy Jędrzejów na lata 2016-2026"

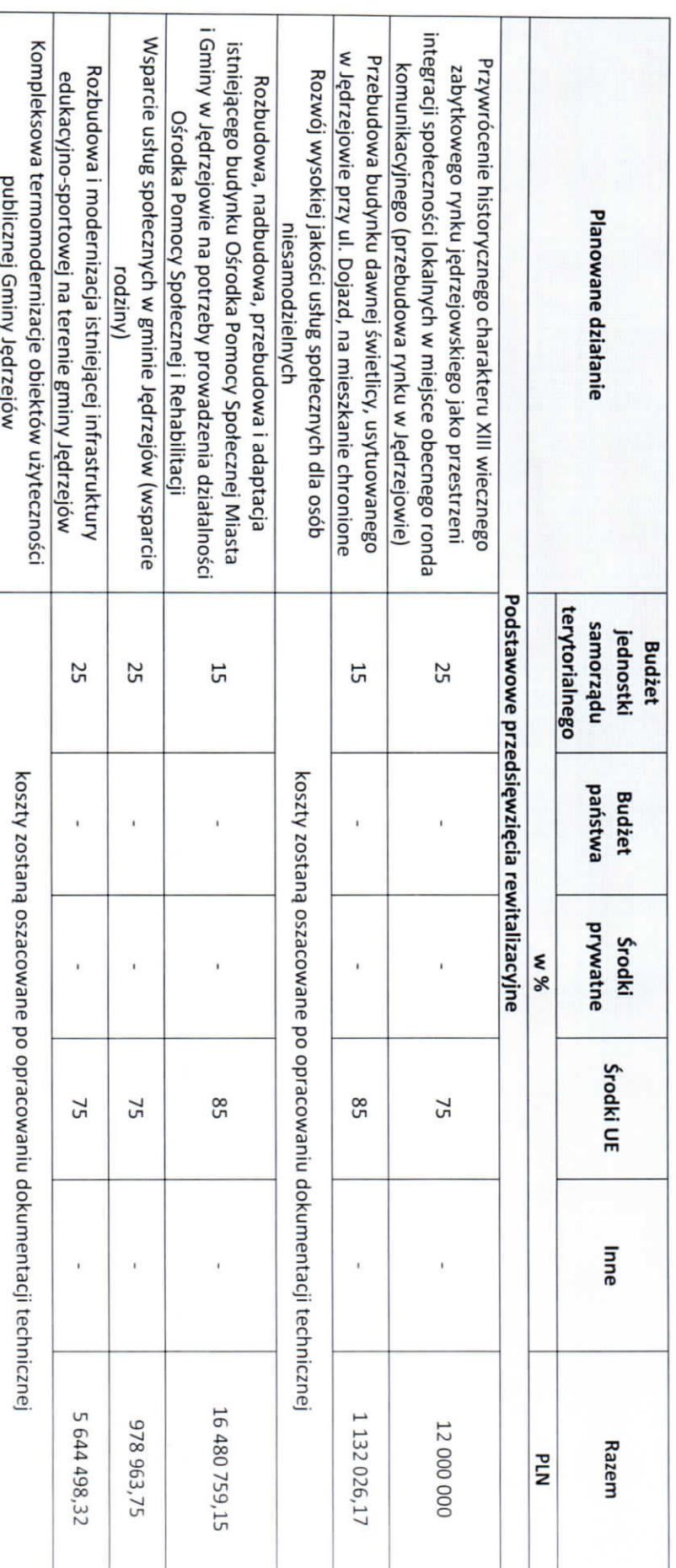
| Nazwa działania | Instytucje i podmioty uczestniczące we wdrażaniu | Prognozowane rezultaty | Sposób oceny i miary | Harmonogram realizacji | Szacowana wartość (PLN) | Odpowiadający cel rewitalizacji |
|---|--|--|--|------------------------|---|--|
| Zwiększenie dostępu do edukacji, kultury, sportu, rekreacji oraz wspieranie działań z zakresu organizacji czasu wolnego dzieci, młodzieży i całych rodzin | Urząd Miejski w Jędrzejowie Centrum Kultury w Jędrzejowie Instytucje kultury i sportu Oświata Stowarzyszenia | Wszelchstronne wykształcenie i aktywizacja mieszkańców. | <ul style="list-style-type: none"> Liczba nowych form aktywizacji Liczba osób biorących udział w różnych formach aktywizacji | Zadanie ciągłe | koszty będą ponoszone przez poszczególne podmioty w ramach zadań własnych | Poprawa warunków życia i wzmocnienie kapitału ludzkiego oraz redukcja niekorzystnych zjawisk społecznych |
| Umocnienie kulturowego bogactwa oraz tożsamości lokalnej | Urząd Miejski w Jędrzejowie Centrum Kultury w Jędrzejowie Stowarzyszenia | Wzmocnienie utożsamienia się mieszkańców z gminą. Wzrost ruchu turystycznego. | <ul style="list-style-type: none"> Liczba nowych form aktywizacji | Zadanie ciągłe | | |
| Wzmocnienie partnerstwa instytucji rynku pracy, instytucji pomocy i integracji społecznej | Urząd Miejski w Jędrzejowie Powiatowy Urząd Pracy w Jędrzejowie Stowarzyszenia | Wspomaganie osób długotrwale bezrobotnych poprzez działania aktywizujące, staże, pożyczki i inne formy pomocy. | <ul style="list-style-type: none"> Liczba osób objętych przedsięwzięciem Stopa (%) bezrobocia Liczba osób pobierających świadczenia z OPS | Zadanie ciągłe | | |
| Współpraca z instytucjami, stowarzyszeniami, organizacjami pozarządowymi i mieszkańcami | Urząd Miejski w Jędrzejowie Stowarzyszenia | Poprawa komunikacji oraz aktywizacja środowisk gminnych w celu rozwiązywania problemów społecznych. | <ul style="list-style-type: none"> Liczba stowarzyszeń współpracujących z gminą Liczba liderów lokalnych | Zadanie ciągłe | | |



| | | | | | | |
|--|---|--|--|----------------|---|---|
| Stymulowanie rozwoju specjalistycznych usług dla różnych grup odbiorców według zapotrzebowania rynku | Urząd Miejski w Jędrzejowie Powiatowy Urząd Pracy w Jędrzejowie Stowarzyszenia | Wzrost liczby podmiotów w sektorze MŚP Wzrost wyspecjalizowanych usług z zakresie społecznym, np. opieki nad osobami oraz innych, m.in. w zakresie obsługi ruchu turystycznego, rzemiosła itp. | <ul style="list-style-type: none"> Stopa (%) bezrobocia Liczba działań podejmowanych przez gminę w zakresie rozwoju MŚP Liczba nowych podmiotów gospodarczych | zadanie ciągłe | koszty będą ponoszone przez poszczególne podmioty w ramach zadań własnych | Poprawa warunków życia i wzmocnienie kapitału ludzkiego oraz redukcja niekorzystnych zjawisk społecznych Ożywienie gospodarcze i wieloaspektowy rozwój obszaru rewitalizacji |
| Promocja efektywności energetycznej i ograniczania emisji oraz wspieranie wykorzystania energii ze źródeł odnawialnych | Urząd Miejski w Jędrzejowie Inwestorzy prywatni | Obniżenie kosztów utrzymania budynków użyteczności publicznej, przedsiębiorstw i budynków prywatnych (termomodernizacje i modernizacje źródeł ciepła). Ochrona środowiska naturalnego. Zwiększenie udziału energii pochodzącej z ekologicznych źródeł w sumie wykorzystywanej energii. | <ul style="list-style-type: none"> Liczba obiektów po termomodernizacji Liczba obiektów po wymianie źródeł ciepła Liczba nowych instalacji OZE | zadanie ciągłe | 10 000 | Wzrost jakości przestrzeni publicznych Ożywienie gospodarcze i wieloaspektowy rozwój obszaru rewitalizacji |



| | | | | | | |
|---|-----------------------------|---|---|----------------|---|--|
| Promowanie systemu selektywnego zbierania i odbierania odpadów komunalnych i innych (w tym niebezpiecznych, np. azbestu), w celu osiągnięcia odpowiednich poziomów recyklingu | Urząd Miejski w Jędrzejowie | Osiągnięcie wymaganych poziomów recyklingu i przygotowania do ponownego użycia frakcji odpadów komunalnych, w tym odpadów ulegających biodegradacji, budowlanych i rozbiorówkowych, odpadów wielkogabarytowych, odpadów niebezpiecznych. Bezpieczne usunięcie azbestu. Monitorowanie gospodarki odpadami. | <ul style="list-style-type: none">Ilość odpadów zbieranych w sposób selektywny i zmieszanyIlość odebranego azbestu | zadanie ciągle | koszty będą ponoszone przez poszczególne podmioty w ramach zadań własnych | Wzrost jakości przestrzeni publicznych |
|---|-----------------------------|---|---|----------------|---|--|





| | | | | | | |
|---|---|---|-----------|------------|----|------------|
| Rewaloryzacja obiektów i przestrzeni Archiopactwa Ojców Cystersów w Jędrzejowie poprzez prace konserwatorskie w zespole zabytkowym, wprowadzenie oferty turystycznej i budowę obiektów infrastruktury turystycznej. | 20 | - | 10 | 60 | 10 | 18 200 000 |
| Kompleksowa termomodernizacja obiektów użyteczności publicznej Powiatu Jędrzejowskiego | 20 | - | - | 80 | - | 5 520 000 |
| Poprawa jakości usług społecznych, w tym rehabilitacyjnych i rekreacyjnych, w obiektach użyteczności publicznej Powiatu Jędrzejowskiego | 20 | - | - | 80 | - | 1 500 000 |
| Rewaloryzacja zabytkowych kamienic nr 7 i 8 Muzeum im. Przybrowskich w Jędrzejowie | - | - | - | 75 | 25 | 1 500 000 |
| Rozbudowa Ogniska Wychowawczego z poszerzeniem funkcji opiekuńczo-wychowawczej o zadania pogotowia rodzinnego i integracji byłych wychowanków placówek | - | - | - | 85 | 15 | 3 150 000 |
| Przebudowa i remont kolejki wąskotorowej wraz z infrastrukturą towarzyszącą przy ul. Dojazd w Jędrzejowie | środki ze źródeł zewnętrznych w zależności od możliwości uzyskania dofinansowania | 20 (środki inwestora) | 1 500 000 | | | |
| Poprawa jakości i poziomu życia osób starszych | środki ze źródeł zewnętrznych w zależności od możliwości uzyskania dofinansowania | 10 (środki inwestora) | 400 000 | | | |
| Przedsięwzięcia gminne lub realizowane we współpracy gminy z innymi podmiotami | | | | | | |
| Zwiększenie dostępności do świadczeń zdrowotnych poprzez modernizację i rozbudowę infrastruktury zdrowotno -rekreacyjno -rehabilitacyjnej przy Pływalni Miejskiej i Zespole Szkół w Jędrzejowie | 20 | środki ze źródeł zewnętrznych w zależności od możliwości uzyskania dofinansowania | 2 000 000 | | | |
| Przebudowa istniejącej wieży ciśnień w Jędrzejowie na ośrodek działalności kulturalno- artystycznej | | koszty zostaną oszacowane po opracowaniu dokumentacji technicznej | | | | |
| Remont kapitalny budynku socjalnego (dawny hotel) | 20 | środki ze źródeł zewnętrznych w zależności od możliwości uzyskania dofinansowania | 500 000 | | | |
| Przebudowa ul. 11 Listopada wraz z przebudową skrzyżowań zlokalizowanych w jej ciągu | 20 | 20 - 60 | - | 10 000 000 | | |



| | | | | | | |
|--|---|---|----------------|---|---------------------------|---|
| Wydzielenie z jezdni ul. 11 Listopada pasa dla rowerów | 100 | - | - | - | 200 000 | |
| Zagospodarowanie parkingu miejskiego przy ul. 11 Listopada 2 | 20 | środki ze źródeł zewnętrznych w zależności od możliwości uzyskania dofinansowania | | | 3 000 000 | |
| Wybudowanie wielopoziomowego garażu na 200 miejsc | 10 | środki ze źródeł zewnętrznych w zależności od możliwości uzyskania dofinansowania | | | 5 000 000 | |
| Termomodernizacja strychu i dachu na budynku mieszkalnym Wspólnoty Mieszkaniowej 11 Listopada 34 | 20 | - | - | 60 | 20 | 100 000 |
| Wybudowanie wielofunkcyjnego obiektu sportowego w Parku Miejskim | 15 | - | - | 85 | - | 1 500 000 |
| Zagospodarowanie terenu wokół źródła "Barbara" | środki ze źródeł zewnętrznych w zależności od możliwości uzyskania dofinansowania | | | | | 100 000 |
| Park 700 - lecia w Jędrzejowie | 15 | środki ze źródeł zewnętrznych w zależności od możliwości uzyskania dofinansowania | | | 150 000 | |
| Budowa parku linowego | 15 | środki ze źródeł zewnętrznych w zależności od możliwości uzyskania dofinansowania | | | 150 000 | |
| Utworzenie parku botanicznego | 15 | środki ze źródeł zewnętrznych w zależności od możliwości uzyskania dofinansowania | | | 150 000 | |
| Wybudowanie ścianki wspinaczkowej przy Zespole Szkół nr 4 w Jędrzejowie | 15 | środki ze źródeł zewnętrznych w zależności od możliwości uzyskania dofinansowania | | | 50 000 | |
| Utworzenie parku dla czworonogów | 100 | - | - | - | - | 250 000 |
| Organizacja imprez kulturalno - rozrywkowych w Wagonowni Kolejki Wąskotorowej | 50 | - | - | - | 50 | 200 000 |
| Budowa Centrum Komunikacyjnego dla obsługi uchu pasażerskiego w rejonie Dworca Kolejowego i Autobusowego | koszty zostaną oszacowane po opracowaniu dokumentacji technicznej | | | | | |
| Przedsięwzięcia prywatnych inwestorów | | | | | | |
| Przebudowa budynków, zwiększenie powierzchni usługowej i mieszkalnej, poprawa efektywności energetycznej | - | - | od 30 do 100 % | środki ze źródeł zewnętrznych w zależności od możliwości uzyskania dofinansowania | od 30 do 50% kredytowanie | koszty wszystkich inwestycji 32 200 000 |

SYSTEM WDRAŻANIA PROGRAMU REWITALIZACJI

8.1. Uwarunkowania prawne

Ramy prawne wdrażania Gminnego Programu Rewitalizacji wyznaczane są na podstawie następujących reżimów prawnych:

- system prawa wspólnotowego – akty prawa regulujące:
 - politykę regionalną Unii Europejskiej i zarządzanie funduszami strukturalnymi,
 - zasady konkurencji i pomoc publiczną – zasady udzielania pomocy publicznej oraz zasady udzielania pomocy de minimis określone w Rozporządzeniu Komisji (WE) nr 1998/2006 z dnia 15 grudnia 2006 r. w sprawie zastosowania art. 87 i art. 88 Traktatu do pomocy de minimis (Dz. Urz. UE L 379 z 28.12.2006 r.)
- system prawa krajowego – ustawy i rozporządzenia regulujące:
 - funkcjonowanie gminy, jako jednostki samorządu terytorialnego – ustawa z dnia 27 sierpnia 2009 r. o finansach publicznych (Dz. U. z 2013 poz. 885), ustawa z dnia 8 marca 1990 r. o samorządzie gminnym (Dz. U. z 2013 poz. 594), ustawa z dnia 29 stycznia 2004 r. Prawo zamówień publicznych (Dz. U. z 2013 poz. 907),
 - formy zarządzania funduszami strukturalnymi na poziomie krajowym
- system prawa miejscowego:
 - uchwały organu stanowiącego sankcjonujące działania rewitalizacyjne,
 - zarządzenia organu wykonawczego ustanawiające ramy organizacyjne wdrażania działań rewitalizacyjnych.

8.2. Uwarunkowania instytucjonalno-organizacyjne

"Program Rewitalizacji Gminy Jędrzejów na lata 2016-2026" będzie realizowany w oparciu o system wdrażania pomocy strukturalnej Unii Europejskiej w ramach Regionalnego Programu Operacyjnego Województwa Świętokrzyskiego oraz sektorowych Programów Operacyjnych przewidzianych do realizacji od roku 2014.

Instytucją odpowiedzialną za wdrażanie "Programu Rewitalizacji..." będzie Gmina Jędrzejów, do której zadań będzie należeć:

- opracowywanie i składanie wniosków o dofinansowanie planowanych inwestycji
- realizacja działań przewidzianych w programie w zakresie przygotowywania: dokumentacji przetargowej i przetargów, analiz, kosztorysów i studiów wykonalności, dokumentacji bieżącej, nadzoru nad wykonawcą pod kątem terminowości i jakości wykonywania zleconych inwestycji
- informacja o współfinansowaniu inwestycji z funduszy Unii Europejskiej.

Funkcję instytucji zarządzającej i koordynującej realizację "Programu Rewitalizacji Gminy Jędrzejów..." będzie pełnić Urząd Miejski w Jędrzejowie poprzez Referat Inwestycji, Zamówień Publicznych i Pozyskiwania Środków zewnętrznych.

Jednym z najważniejszych narzędzi realizacji programu rewitalizacji, zapewniających jego uspołecznienie oraz komplementarność, jest Komitet Rewitalizacji, którego regulamin zapewnia udział w pracach Komitetu szerokiej reprezentacji społecznej (interesariuszy procesu rewitalizacji). Członkowie Komitetu ds. rewitalizacji powoływani są przez Burmistrza Jędrzejowa na zgłoszenie różnych środowisk gminnych. Zakres działań Komitetu to:

- reprezentuje mieszkańców gminy, w szczególności lokalne środowiska, głównych interesariuszy procesu rewitalizacji
- stanowi forum współpracy i dialogu interesariuszy z organami gminy w sprawach przygotowania, prowadzenia i oceny "Programu Rewitalizacji dla Gminy Jędrzejów na lata 2016-2026"
- pełni funkcję opiniodawczo-doradczą Burmistrza Jędrzejowa w sprawach dotyczących rewitalizacji
- opiniuje "Program Rewitalizacji dla Gminy Jędrzejów na lata 2016-2026"
- rekomenduje program rewitalizacji Radzie Miejskiej
- prowadzi ocenę aktualności i stopnia realizacji programu rewitalizacji, zgodnie z systemem monitorowania i ewaluacji w nim określonym
- analizuje zgłaszane przez społeczność gminy uwagi, opinie i wnioski
- opiniuje kwestie związane z uzupełnieniem i rozszerzaniem programu rewitalizacji o nowe zadania zgłaszane przez instytucje, organizacje i firmy działające na obszarze objętym programem rewitalizacji, w tym także o zadania gminy.

Projekt programu rewitalizacji powinien poddany konsultacjom społecznym i zaopiniowany w trybie ustawy o udostępnianiu informacji o środowisku (Dz. U. 2016, poz. 353 ze zm.) przez Regionalnego Dyrektora Ochrony Środowiska i Państwowego Wojewódzkiego Inspektora Sanitarnego.

Opracowanie i przyjęcie "Programu Rewitalizacji Gminy Jędrzejów..." inicjuje proces wdrażania dokumentu i zapisów w nim wprowadzonych.

Proces wdrażania "PR..." realizowany będzie zgodnie z przyjętym harmonogramem.

Projekty w nim zawarte będą realizowane zależnie od postanowień Rady Miejskiej W Jędrzejowie (decyzja o zaangażowaniu środków gminy w ramach uchwały budżetowej, której bieżąca realizacja należy do organu wykonawczego tj. Burmistrza Jędrzejowa). Terminy realizacji projektów mogą także być uzależnione od możliwości pozyskania środków zewnętrznych.

We wdrażaniu programu rewitalizacji przyjmuje się zasady:

- partnerstwa, czyli współpracy poszczególnych instytucji samorządowych, organizacji społecznych, przedstawicieli mieszkańców, przedsiębiorców
- partycypacji społecznej - zakładającą prowadzenie dialogu społecznego pomiędzy różnymi podmiotami na terenie gminy, w zakresie wdrażania programu rewitalizacji.

Współpraca podmiotów powinna dotyczyć w szczególności:

- kompleksowego podejścia do rozwiązywania problemów zdiagnozowanych w programie rewitalizacji poprzez zapewnienie trwałej sieci partnerstwa na rzecz rozwoju gminy
- prowadzenia dialogu społecznego pomiędzy różnymi podmiotami w zakresie przedsięwzięć rewitalizacyjnych i ich komplementarności ,
- tworzenia warunków sprzyjających wdrażaniu programu rewitalizacji

- możliwości kojarzenia partnerów do wspólnych przedsięwzięć oraz projektów, poprzez tworzenie płaszczyzny i podstaw wymiany pomysłów, potencjału i potrzeb
- poprawy skuteczności działania podmiotów zaangażowanych w procesy rewitalizacyjne w gminie poprzez wymianę doświadczeń i informacji
- prowadzenia badań i analiz w zakresie zmian społeczno-gospodarczych w gminie, które są rezultatem prowadzonych działań rewitalizacyjnych,
- prowadzenie rozwiązań zapobiegających sytuacjom kryzysowym o charakterze społeczno-gospodarczym.

6.3. Mechanizm zapewniania komplementarności

Program rewitalizacji - złożony z wielu różnorodnych projektów - jest konstrukcją warunkującą osiągnięcie kompleksowej interwencji na danym obszarze. Ważne jest ujęcie synergii projektów rewitalizacyjnych (z uwzględnieniem projektów rewitalizacyjnych, które mogą być współfinansowane z różnych źródeł, w tym: środków EFRR, EFS oraz innych publicznych lub prywatnych) tak, aby nie pomijać aspektu społecznego oraz gospodarczego lub przestrzenno-funkcjonalnego, lub technicznego, lub środowiskowego, związanego zarówno z danym obszarem, jak i jego otoczeniem. Najważniejsze są efekty oddziaływania planowanych projektów na zdiagnozowaną sytuację kryzysową.

W "Programie Rewitalizacji Gminy Jędrzejów na lata 2016-2026" zostały uwzględnione zasady komplementarności pomiędzy poszczególnymi projektami/przedsięwzięciami rewitalizacyjnymi oraz pomiędzy działaniami różnych podmiotów i funduszy na obszarze objętym programem rewitalizacji.

Komplementarność założeń "Programu Rewitalizacji Gminy Jędrzejów..." zostanie zapewniona poprzez:

- komplementarność przestrzenną
 - powiązania funkcjonalno-przestrzenne na obszarze gminy: miasto Jędrzejów jest centralnym ośrodkiem gminy, miastem powiatowym, skupiającym usługi publiczne i społeczne. Teren wyznaczony do rewitalizacji składa się z czterech podobszarów: rynek i okoliczne kwartały oraz ul 11 Listopada, teren klasztoru cysterskiego i obszaru wokół, terenów przy kolejce wąskotorowej, terenów przy ul. Przypkowskiego. Dwa pierwsze podobszary są jednostkami kluczowymi dla rewitalizacji, połączone osią komunikacyjną w postaci ul. 11 Listopada. Działania rewitalizacyjne zakładają szereg projektów aktywizujących mieszkańców i mających głęboki wydźwięk społeczny poprzez wykorzystanie lokalnych atutów, np. istniejącej infrastruktury administracyjnej, kulturalnej, sportowej, zlokalizowanej na obszarze rewitalizacji, działalności instytucji niepublicznych, stowarzyszeń i itp. Zaplanowane przedsięwzięcia są skoncentrowane w wyznaczonym obszarze rewitalizacji, charakteryzują się takim stopniem kompleksowości, aby poprawić stan całego obszaru rewitalizowanego, a także wpływać korzystnie na sytuację społeczno-gospodarczą całej gminy
 - uwzględnienie strategicznego znaczenia wyznaczonego do rewitalizacji terenu dla rozwoju i promocji gminy

- poprzez działania przestrzenne zakłada się poprawę funkcjonalności oraz estetyki przestrzeni, w tym rozwiązania problemów komunikacyjnych i zwiększenia bezpieczeństwa, jak również tworzenia przestrzeni i warunków do rozwoju aktywności gospodarczej
 - wykorzystanie potencjału zabytkowej tkanki Jędrzejowa do rozwoju turystyki, jako elementu aktywizacji społecznej i gospodarczej obszarów rewitalizowanych
- komplementarność problemową
 - zaplanowanie działań, w taki sposób aby jednostkowo się dopełniały i odpowiadały na potrzeby mieszkańców i oddziaływały na sfery problemowe kompleksowo
 - zaplanowanie działań z zakresu wzrostu aktywności gospodarczej, społecznej oraz poprawy jakości życia mieszkańców
 - zaplanowanie projektów o charakterze infrastrukturalnym, przestrzennym (wykorzystującym zasoby gminy, w tym obiekty zabytkowe, nieużytkowane)
 - zaplanowanie projektów o charakterze "miękkim" oraz organizacyjnym,
 - uspołecznienie procesu tworzenia i realizacji programu rewitalizacji
- komplementarność proceduralno-instytucjonalną
 - zapewnienie koordynacji działań zawartych w programie rewitalizacji przez Gminę Jędrzejów poprzez działania Referatu Inwestycji, Zamówień Publicznych i Pozyskiwania Środków Zewnętrznych w Urzędzie Miejskim w Jędrzejowie
 - włączenie lokalnej społeczności, w tym interesariuszy programu rewitalizacji, w proces tworzenia i realizację programu, m.in. poprzez działania Public Relations
 - prowadzenie działań monitorujących oraz ewaluacji wdrażania programu rewitalizacji przez działania Referatu Inwestycji, Zamówień Publicznych i Pozyskiwania Środków Zewnętrznych w Urzędzie Miejskim w Jędrzejowie
- komplementarność międzyokresową
 - zapewnienie kontynuacji działań podejmowanych na terenie miasta Jędrzejowa i gminy w poprzednim okresie programowania 2007-2013 z działaniami przewidzianymi do realizacji od 2014 roku, zarówno w mieście jak i całej gminie
- komplementarność źródeł finansowania
 - finansowanie działań rewitalizacyjnych ze środków UE, publicznych (Gmina Jędrzejów), prywatnych (organizacje pozarządowe, inwestorzy prywatni)
 - finansowania działań rewitalizacyjnych z różnych Programów Unii Europejskiej lub/i ze źródeł krajowych, w tym w szczególności RPO WŚ oraz sektorowych programów operacyjnych i PROW (ze względu na położenie gminy na obszarach wiejskich)

8.4. Realizacja rzeczowa i finansowa "Programu Rewitalizacji..."

"Program Rewitalizacji Gminy Jędrzejów na lata 2016-2026" będzie realizowany za pomocą zadań inwestycyjnych oraz projektów gospodarczych i społecznych. Katalog inwestycji rewitalizacyjnych realizowany będzie głównie przez samorząd Gminy Jędrzejów oraz jego jednostki organizacyjne, a także jednostki/podmioty, które zgłosiły własne planowane przedsięwzięcia.

Za rzeczową realizację projektów gminnych odpowiadać będzie Burmistrz Jędrzejowa poprzez Referat Inwestycji, Zamówień Publicznych i Pozyskiwania Środków Zewnętrznych w Urzędzie Miejskim w Jędrzejowie.

Podmioty zaangażowane we wdrażanie przedsięwzięć przewidzianych w "Programie Rewitalizacji..." będą odpowiedzialne za właściwe sobie części infrastruktury powstałej w wyniku ich realizacji. Dotyczy to głównie jednostek budżetowych (organizacyjnych) gminy Jędrzejów. Odpowiedzialność wymienionych podmiotów obejmować będzie współpracę przy realizacji zadań, udostępnianie obiektów/nieruchomości na czas realizacji działań, wykonywanie zarządu nad obiektami w imieniu gminy, organizowanie i nadzór nad podejmowanymi inicjatywami, itp.

Tabela 47. Przykładowy wzór karty oceny wdrażania działań "Programu Rewitalizacji..."

| Karta oceny sprawozdawczej | |
|---|--|
| Stan na dzień (data) | |
| Nazwa przedsięwzięcia/ projektu | |
| Stan realizacji przedsięwzięcia/ projektu | |
| Dokumentacja projektowa/ kosztorysowa/ pozwolenie na budowę/inne dokumenty/ umowy wymagane prawem | |
| Procedura przetargowa | |
| Wniosek o datację | |
| Zawarcie umowy (data, numer) na dofinansowanie przedsięwzięcia/ projektu | |
| Kwota całkowita realizacji przedsięwzięcia/ projektu i kwota dofinansowania (PLN) | |
| Opis stanu realizacji przedsięwzięcia/ projektu | |
| Zgodność wykonywanych prac z dokumentacją | |
| Inne uwagi | |

Zadania i projekty inwestycyjne realizowane w ramach "Programu Rewitalizacji..." będą finansowane głównie z dwóch źródeł, tj.:

- ze środków własnych Gminy (budżet gminy),
- ze środków Unii Europejskiej, w tym: zakłada się składanie wniosków aplikacyjnych na projekty przestrzenne głównie w ramach działania rewitalizacyjnego Regionalnego Programu Operacyjnego Województwa Świętokrzyskiego na lata 2014-2020 oraz korzystanie z możliwości dofinansowania projektów tzw. "miękkich" z rozmaitych źródeł (sektorowych programów operacyjnych, konkursów, grantów, itp.).

Tabela 48. Możliwości dofinansowania zadań zawartych w "Programie Rewitalizacji..." (opracowanie własne)

| Sektor | Finansowanie |
|--|---|
| inwestycje przestrzenne | Regionalny Program Operacyjny Województwa Świętokrzyskiego 2014-2020 Program Operacyjny Infrastruktura i Środowisko 2014-2020 Narodowy Fundusz Ochrony Środowiska i Gospodarki Wodnej Wojewódzki Fundusz Ochrony Środowiska i Gospodarki Wodnej |
| infrastruktura sieciowa, komunikacyjna | Regionalny Program Operacyjny Województwa Świętokrzyskiego 2014-2020 Program Operacyjny Infrastruktura i Środowisko 2014-2020 Program Operacyjny Polska Cyfrowa 2014-2020 Narodowy Program Przebudowy Dróg Lokalnych Narodowy Fundusz Ochrony Środowiska i Gospodarki Wodnej Wojewódzki Fundusz Ochrony Środowiska i Gospodarki Wodnej |
| działania wspomagające rozwój gospodarczy | Regionalny Program Operacyjny Województwa Świętokrzyskiego 2014-2020 Program Operacyjny Wiedza Edukacja Rozwój 2014-2020 Program Operacyjny Inteligentny Rozwój 2014-2020 Program Operacyjny Rybactwo i Morze 2014-2020 Granty Ministerstwa Pracy i Polityki Społecznej Państwowy Fundusz Rehabilitacji Osób Niepełnosprawnych |
| działania wspomagające rozwój społeczny | Regionalny Program Operacyjny Województwa Świętokrzyskiego 2014-2020 Program Operacyjny Wiedza Edukacja Rozwój 2014-2020 Program Operacyjny Polska Cyfrowa 2014-2020 Narodowy Fundusz Zdrowia Państwowy Fundusz Rehabilitacji Osób Niepełnosprawnych Granty Ministerstwa Pracy i Polityki Społecznej Granty Ministerstwa Kultury i Dziedzictwa Narodowego Rządowy Program Na Rzecz Aktywności Społecznej Osób Starszych Program Funduszu Inicjatyw Obywatelskich na lata 2014-2020 |
| działania wspomagające zachowanie dziedzictwa kulturowego | Regionalny Program Operacyjny Województwa Świętokrzyskiego 2014-2020 Granty Ministerstwa Kultury i Dziedzictwa Narodowego |

8.5. Wytyczne w zakresie mieszkalnictwa

Podstawą dla określenia zasad wydatkowania środków UE na przedsięwzięcia, dot. mieszkalnictwa jest Rozporządzenie Parlamentu Europejskiego i Rady (UE) Nr 1303/2013 z dnia 17 grudnia 2013 r. ustanawiające wspólne przepisy dotyczące europejskiego funduszu rozwoju regionalnego, europejskiego funduszu społecznego, funduszu spójności, europejskiego funduszu rolnego na rzecz rozwoju obszarów wiejskich oraz europejskiego funduszu morskiego i rybackiego oraz ustanawiające przepisy ogólne dotyczące europejskiego funduszu rozwoju regionalnego, europejskiego funduszu społecznego, funduszu spójności i europejskiego funduszu morskiego i rybackiego oraz uchylające rozporządzenie rady (we) nr 1083/2006.

Projekty inwestycyjne, które objęte są "Programem Rewitalizacji...", w większości nie wpisują się bezpośrednio w zakres mieszkalnictwa (jedno z zadań gminnych dotyczy dostosowanie budynków na potrzeby mieszkań socjalnych). Pośrednio, modernizacja centrum podniesie



wartość gruntów tego obszaru. Zachęci to także mieszkańców do inwestowania w remont budynków, np. zmiany elewacji. Dzięki temu budynki będą harmonizowały z estetyką otoczenia. Realizacja kompleksowych inwestycji będzie motywacją do podejmowania dalszych prac związanych z odnową i modernizacją danego obszaru.

Gmina posiada wieloletni program gospodarowania zasobem mieszkaniowym - Uchwała Nr XXIII/2074/2016 Rady Miejskiej w Jędrzejowie z dnia 30 czerwca 2016 r. w sprawie wprowadzenia zmian w "Wieloletnim programie gospodarowania mieszkaniowym zasobem Gminy Jędrzejów na lata 2012-2016". Ponadto w gminie obowiązuje uchwała (Uchwała Nr LIX/490/14 Rady Miejskiej w Jędrzejowie z dnia 30 października 2014r.) w sprawie zasad wynajmowania lokali wchodzących w skład mieszkaniowego zasobu Gminy Jędrzejów.

W wyniku opracowania i wdrażania "Programu Rewitalizacji..." nie zachodzi konieczność wprowadzania zmian zasad wynajmowania lokali wchodzących w skład mieszkaniowego zasobu gminy i aktualizacji programu.

MONITOROWANIE, OCENA I KOMUNIKACJA SPOŁECZNA PROGRAMU REWITALIZACJI

9.1. System monitorowania "Programu Rewitalizacji..."

"Program Rewitalizacji Gminy Jędrzejów na lata 2016-2026" stanowi dokument otwarty, ponadkadencyjny, określający cele i programy działań na kilka kolejnych lat. Program poddawany będzie systematycznej, okresowej analizie i ocenie oraz w razie potrzeby będzie aktualizowany w zakresie dostosowania do zmieniających się uwarunkowań. Monitorowanie jest procesem systematycznego zbierania, raportowania i interpretowania danych. Dostarcza informacji o postępie realizacji i efektywności wdrażania poszczególnych projektów inwestycyjnych i programów oraz informacji o sposobie i prawidłowości wykorzystania udzielonej pomocy finansowej.

Głównymi obszarami monitorowania i ewaluacji "Programu Rewitalizacji..." są:

- cele wytyczone w programie
- poszczególne przedsięwzięcia oraz projekty rewitalizacyjne.

Proces realizacji będzie monitorowany i oceniany za pomocą rocznych sprawozdań z realizacji celów zawierających: podstawowe informacje na temat podejmowanych działań, ocenę stopnia realizacji poszczególnych projektów, opis ewentualnych efektów końcowych realizacji projektów oraz z przeprowadzenia analizy wskaźnikowej.

Monitoring prowadzony będzie w zakresie rzeczowym i finansowym:

- monitoring rzeczowy obejmował będzie stopień osiągnięcia planowanych wskaźników produktów i rezultatów dla poszczególnych projektów
- monitoring finansowy obejmował będzie dane realizacji projektów będących podstawą do oceny sprawności wydatkowania przeznaczonych na nie środków finansowych.

Zakończone projekty będą zostaną przekazane do monitorowania ich efektywności i skutków przez okres minimum 5 lat od chwili przekazania inwestycji do użytkowania.

9.2. Sposób oceny "Programu Rewitalizacji..."

Ocena projektów i przedsięwzięć przebiegać powinna według trzech aspektów odnoszących się do trzech stanów procesów realizowanych w praktyce:

- ex-ante - ocena poprzedzająca realizację projektu, nazywana oceną prospektywną, polega na sprawdzeniu poprawności ustalenia struktury operacyjnej procesu wykonawczego i struktury organizacyjnej, w której proces ten ma być realizowany
- mid-term – ocena bieżąca, sprawowana w czasie realizacji procesu, polega na śledzeniu przebiegu procesu realizowanego w podsystemie wykonawczym z punktu widzenia jego zgodności ze założoną strukturą operacyjną oraz sprawdzaniu zgodności osiąganych rezultatów pod względem ilościowym, jakościowym i czasowym z celami zdekomponowanymi na zadania
- ex-post – przeprowadzona po zakończeniu działania objętego programem ocena retrospektywna, polega na konfrontacji osiągniętych rezultatów z założonymi celami.

Stanowi ona podstawę oceny sprawności realizacji oraz trafności przyjętych wzorców działań.

Z przeprowadzonej oceny przygotowany zostanie raport wraz z oceną wdrażania "Programu Rewitalizacji...", który będzie przedstawiany Radzie Miejskiej oraz podawany do informacji publicznej. Na bazie raportów okresowych możliwe będzie podjęcie decyzji odnośnie potrzeby aktualizacji programu rewitalizacji.

9.3. Sposoby inicjowania współpracy pomiędzy sektorem publicznym, prywatnym, organizacjami pozarządowymi

Program rewitalizacji jest dokumentem wypracowywanym przez samorząd gminny, a każdy etap prac i realizacji poddawany jest konsultacjom we wszystkich grupach interesariuszy, w tym szczególnie: ze społecznością obszarów rewitalizacji, innymi ich użytkownikami, przedsiębiorcami i organizacjami pozarządowymi. Efektywność partycypacji społecznej zależy od skuteczności dwustronnego przepływu informacji. Dlatego też, nie tylko gmina, jako podmiot zarządzający procesem rewitalizacji, powinna informować stronę społeczną o planowanych działaniach i zamierzeniach, ale także strona społeczna powinna mieć szansę wyrażenia swojej opinii na temat realizowanych działań.

Współpraca międzysektorowa w realizacji zapisów "Programu Rewitalizacji..." odbywać się będzie w oparciu o zasady:

- partnerstwa (instytucje, uczestniczą w rozwiązywaniu problemów na zdegradowanych terenach, współdziałają z gminą przy wykonywaniu zadań, biorą udział w obradach Komitetu Rewitalizacji)
- efektywności (dążeniu gminy i instytucji biorących udział we wdrażaniu projektów rewitalizacyjnych do osiągnięcia możliwie najlepszych efektów w realizacji przedsięwzięć /projektów)
- suwerenności stron (gmina i instytucje realizując/współrealizujące przedsięwzięcia/projekty zachowują autonomię i niezależność względem siebie i są w stosunku do siebie nawzajem równorzędnymi partnerami)
- jawności (gmina udostępni organizacjom sektora pozarządowego i innym podmiotom wszelkie niezbędne informacje o celach i priorytetach realizowanych zadań oraz środkach dostępnych na ich realizację).

Władze gminy będą dążyć do jak największego zaangażowania w działania rewitalizacyjne odbiorców programu - interesariuszy, w tym:

- beneficjentów projektów, czyli przede wszystkim mieszkańców terenów rewitalizacji
- właścicieli nieruchomości, użytkowników wieczystych nieruchomości i podmioty zarządzające nieruchomościami na terenie rewitalizacji (w tym: spółdzielnie i wspólnoty mieszkaniowe)
- pozostałych mieszkańców gminy
- podmioty prywatne, przedsiębiorcy (obecni i przyszli)
- jednostki samorządowe (JST) ich jednostki organizacyjne
- organy władzy publicznej
- organizacje pozarządowe
- partnerzy społeczni.

Stworzenie możliwości udziału wszystkich interesariuszy - partnerów społecznych - w realizacji "PR..." będzie wiązać się z:

- wykorzystaniem potencjału organizacji pozarządowych i społeczności lokalnej poprzez skoordynowanie działań dla realizacji jednego, spójnego projektu
- optymalnym wykorzystaniem kompetencji i zasobów ludzkich będących w dyspozycji Urzędu Gminy w Borkowicach, jego jednostek organizacyjnych i budżetowych, organizacji pozarządowych, przedsiębiorców oraz innych partnerów
- innowacyjnością proponowanych rozwiązań i adekwatnością do rzeczywistych potrzeb i rozwiązywania problemów gminy.

Elementami właściwej współpracy i inicjowania działań na poziomie gminnym są też:

- koordynowanie działań organizacji społecznych, zawodowych i innych instytucji
- wspieranie kreowania aktywnych postaw społecznych oraz liderów lokalnych
- wspieranie organizacji pozarządowych działających na rzecz środowisk lokalnych, rozwoju gospodarczego, itp.,
- nawiązywanie porozumień i zawieranie umów z różnymi partnerami
- inicjowanie dodatkowych działań promocyjnych o zasięgu regionalnym.

Działania rewitalizacyjne podejmowane w partnerstwie mają przyczynić się do pogłębienia identyfikacji mieszkańców z ich gminą.

Tabela 49. Zasady partycypacji w programie rewitalizacji

| Zasady partycypacji społecznej | Realizowanie zasady |
|--|---|
| Rzetelne diagnozowanie i prezentowanie informacji (komunikacja jednostronna) | <ul style="list-style-type: none"> • artykuły w informatorach samorządowych • krótkie informacje na stronach internetowych Gminy • informacje w mediach |
| Dwustronny przepływ informacji | <ul style="list-style-type: none"> • jawność planów Gminy w zakresie działań podejmowanych w programie rewitalizacji • poznanie potrzeb i oczekiwań interesariuszy (zagwarantowanie możliwości wypowiedzenia się) |
| Wieloetapowość konsultacji społecznych | <ul style="list-style-type: none"> • angażowanie społeczności na możliwie wielu etapach działań rewitalizacyjnych: przystąpienie do prac, przygotowanie, diagnozowanie, wdrażanie |
| Wieloaspektowość konsultacji społecznych | <ul style="list-style-type: none"> • korzystanie z różnorodnych metod analiz i badania opinii |
| Public-relation | <ul style="list-style-type: none"> • podanie do publicznej wiadomości rozpoczęcia prac nad programem • zamieszczanie wszelkich informacji dotyczących opracowywanego programu na stronach Urzędu Miejskiego, w prasie lokalnej • stworzenie platformy do przeprowadzania konsultacji społecznych dotyczących procesu rewitalizacji: http://www.konsultacje.jedrzejow.eu/ • organizowanie debat i spotkań oraz konferencji dla interesariuszy • konsultacje społeczne • publikacja "Programu Rewitalizacji Gminy Jędrzejów na lata 2016-2026" |

9.4. Partycypacja społeczna

W ramach prac nad projektem "Programu Rewitalizacji Gminy Jędrzejów na lata 2016-2026" przeprowadzono szereg konsultacji społecznych, w których przewidziano szeroki udział społeczeństwa gminy, w tym interesariuszy obszaru rewitalizacji.

Podjęte formy konsultacji to:

- rozpisanie ankiet dla mieszkańców
- w wyznaczonym terminie zbierane były opinie interesariuszy w formie:
 - pisemnej - poprzez wypełnienie formularza konsultacyjnego (ankiety)
 - ustnej - zgłoszenie uwag w siedzibie Urzędu Miejskiego w Jędrzejowie, przy ul. 11 Listopada 33b; pokój nr 5 – Referat Inwestycji, Zamówień Publicznych i Pozyskiwania Środków Zewnętrznych
 - telefonicznej - zgłoszenie uwag telefonicznie pod nr tel. (41) 386 10 10 wew. 126 w godzinach pracy Urzędu Miejskiego w Jędrzejowie
- zorganizowanie debat publicznych - otwartych spotkań z mieszkańcami miasta i interesariuszami rewitalizacji
- zorganizowanie konferencji dla mieszkańców pn. „Rewitalizacja jako proces kompleksowych przemian ukierunkowanych na wyprowadzenie obszaru zdegradowanego z kryzysu”
- stworzenie platformy internetowej do przeprowadzania konsultacji społecznych dotyczących procesu rewitalizacji - <http://www.konsultacje.jedrzejow.eu>.
- powołanie Komitetu Rewitalizacji.

O formach konsultacji społecznych i spotkaniach w ramach prac nad „Programem Rewitalizacji Gminy Jędrzejów na lata 2016-2026” mieszkańcy byli każdorazowo informowani poprzez media lokalne (artykuły w prasie, audycje radiowe), media społecznościowe, komunikaty na stronie internetowej Urzędu Miejskiego w Jędrzejowie oraz w Biuletynie Informacji Publicznej a także informacje pracowników Referatu Inwestycji, Zamówień Publicznych i Pozyskiwania Środków Zewnętrznych Urzędu Miejskiego w Jędrzejowie.

Tabela 50. Harmonogram konsultacji społecznych projektu "Programu Rewitalizacji Gminy Jędrzejów..." (opracowanie własne)

| DATA | RODZAJ DZIAŁANIA |
|-----------------------------|--|
| 24 sierpnia 2016r. | Debata w Centrum Kultury w Jędrzejowie na temat obszarów problemowych na terenie Gminy Jędrzejów oraz propozycji wyznaczenia terenu zdegradowanego i terenu do rewitalizacji (przedstawienie wstępnej "Diagnozy do sporządzenia "Programu Rewitalizacji Gminy Jędrzejów na lata 2016-2026", dyskusja, przyjmowanie uwag) Udział interesariuszy – 6 osób |
| 09.09.2016r. do 10.10.2016r | Konsultacje społeczne projektu Uchwały Rady Miejskiej w Jędrzejowie w sprawie wyznaczenia obszaru zdegradowanego i obszaru rewitalizacji. |
| 20 października 2016r | Konferencja pn. „Rewitalizacja jako proces kompleksowych przemian ukierunkowanych na wyprowadzenie obszaru zdegradowanego z kryzysu" - dr Paulina Sikorska – specjalista z dziedziny rewitalizacji. Udział interesariuszy - 62 osoby |
| 20 października 2016r. | Spotkanie w celu powołania członków Komitetu Rewitalizacji |

| | |
|---------------------------------|--|
| 28 października 2016 r. | Spotkanie Komitetu Rewitalizacji dotyczące podsumowania diagnozy i wyznaczenia obszaru rewitalizacji oraz przedstawienia harmonogramu dla realizacji części zadaniowej. Udział – 18 osób |
| 4 listopada 2016 r. | Spotkanie Komitetu Rewitalizacji dotyczące ustalenia wzoru "Karty przedsięwzięcia rewitalizacyjnego na terenie miasta Jędrzejów" i sposób jej dostarczenia. Udział – 13 osób |
| od 26.10.2016r. do 18.11.2016r. | Rozpowszechnienie "Karty przedsięwzięcia rewitalizacyjnego na terenie miasta Jędrzejów" i przyjmowanie zgłoszeń propozycji zadań podejmowanych na obszarze rewitalizacji w Jędrzejowie. |
| 18 listopada 2016 r. | Spotkania Komitetu Rewitalizacji w celu zaopiniowania złożonych do Referatu Inwestycji, Zamówień Publicznych i Pozyskiwania Środków Zewnętrznych Urzędu Miejskiego w Jędrzejowie kart przedsięwzięć rewitalizacyjnych. Udział: 22 osoby |
| 23 listopada 2016 r. | |
| 29 listopada 2016 | Konferencja w Centrum Kultury w Jędrzejowie podsumowująca pracę nad programem (prezentacja Programu Rewitalizacji, dyskusja nad ostatecznym kształtem dokumentu) Udział interesariuszy - 62 osoby. |

Na każdym etapie prac nad "Programem Rewitalizacji ..." przyjmowane były uwagi, z których sporządzane były raporty w formie zestawień zgłoszonych opinii. Uwagi były dyskutowane na spotkaniach wewnętrznych w Urzędzie Miejskim w Jędrzejowie i spotkaniach Komitetu Rewitalizacji, który ostatecznie podejmował decyzję co do konieczności poprawy zapisów dokumentu.

Na etapie zgłaszania projektów do realizacji na obszarze rewitalizacji uzyskano szeroki odzew społeczny. Komitet Rewitalizacji zweryfikował wszystkie propozycje działań inwestycyjnych i organizacyjnych różnych podmiotów pod kątem zgodności z założeniami "Programu Rewitalizacji...". Działania zostały pogrupowane pod względem ważności - wybór priorytetowych przedsięwzięć, zweryfikowane pod względem zakresu działania i podmiotu realizującego. Na tej podstawie realizowana była część planistyczna "Programu Rewitalizacji Gminy Jędrzejów na lata 2016-2026".

9.4. Działania informacyjno-promocyjne "Programu Rewitalizacji Gminy Jędrzejów na lata 2016-2026"

Informowanie społeczności lokalnej o procesach rewitalizacji podejmowanych na obszarze gminy stanowi podstawowy obowiązek władz samorządu. Jest najważniejszym elementem budowania zaufania pomiędzy samorządem a mieszkańcami.

W systemie komunikowania się z mieszkańcami rolę inicjującą przyjmuje Burmistrz Jędrzejowa oraz Komitet Rewitalizacji (zespół osób odbierający informacje od partnerów indywidualnych, zbiorowych i innych).

Informacja przekazywana społeczeństwu powinna być rzeczowa i wyczerpująca. Proces partycypacji społecznej powinien rozpocząć się od podania do wiadomości konieczności opracowania „Programu Rewitalizacji...” oraz powiadomieniem o wyborze obszarów do rewitalizacji (po przeprowadzeniu badań wśród mieszkańców gminy i osób bezpośrednio zaangażowanych w procesy rewitalizacji). Informowanie ma wyjaśnić mieszkańcom korzyści



płynące z procesu rewitalizacji, w zamian za ewentualne, tymczasowe zakłócenie normalnego rytmu życia i określony wysiłek, także finansowy.

Wszystkie materiały informacyjne i promocyjne będą wskazywały, jakie są główne cele wykorzystania środków pochodzących z Unii Europejskiej.

Promocję działań realizowanych w ramach „Programu Rewitalizacji Gminy Jędrzejów...” prowadzić będzie Urząd Miejski w Jędrzejowie.

Promocja będzie zgodna z wytycznymi zawartymi w Rozporządzeniu Parlamentu Europejskiego i Rady (UE) Nr 1303/2013 z dnia 17 grudnia 2013 r. ustanawiające wspólne przepisy dotyczące Europejskiego Funduszu Rozwoju Regionalnego, Europejskiego Funduszu Społecznego, Funduszu Spójności, Europejskiego Funduszu Rolnego na rzecz Rozwoju Obszarów Wiejskich oraz Europejskiego Funduszu Morskiego i Rybackiego oraz ustanawiające przepisy ogólne dotyczące Europejskiego Funduszu Rozwoju Regionalnego, Europejskiego Funduszu Społecznego, Funduszu Spójności i Europejskiego Funduszu Morskiego i Rybackiego oraz uchylające rozporządzenie Rady (WE) nr 1083/2006.

Promocja będzie oparta na wytycznych:

- umieszczeniu na wszystkich materiałach i dokumentach związanych z realizacją projektów w ramach „Programu Rewitalizacji Gminy Jędrzejów...”, które uzyskają wsparcie z Europejskiego Funduszu Rozwoju Regionalnego umieszczone zostanie logo Unii Europejskiej oraz logo Regionalnego Programu Operacyjnego Województwa Świętokrzyskiego lub innego właściwego projektowi programu
- umieszczaniu tablic informacyjnych o współfinansowaniu projektu ze środków Unii Europejskiej w miejscu prowadzenia inwestycji
- podaniu aktualnych informacji na temat programu rewitalizacji w prasie lokalnej
- umieszczenie informacji na oficjalnych stronach internetowych Gminy Jędrzejów.

Spisy tabel, wykresów, rysunków

Spis tabel

| | |
|---|----|
| Tabela 1. Liczba ludności miasta i terenu wiejskiego gminy Jędrzejów w latach 2010-2015 (Urząd Miejski w Jędrzejowie)..... | 12 |
| Tabela 2. Liczba ludności w poszczególnych miejscowościach gminy Jędrzejów w 2015r. (Urząd Miejski w Jędrzejowie) | 14 |
| Tabela 3. Liczba ludności zamieszkująca poszczególne ulice miasta Jędrzejów w 2015r. (Urząd Miejski w Jędrzejowie) | 18 |
| Tabela 4. Źródła utrzymania gospodarstw domowych w mieście i gminie Jędrzejów (opracowanie własne na podst. GUS, Bank Danych Lokalnych). | 23 |
| Tabela 5. Liczba osób pracujących według innego podziału niż PKD na terenie miasta i gminy Jędrzejów (GUS, 2010-2014)..... | 24 |
| Tabela 6. Stopa bezrobocia w gminie Jędrzejów w latach 2010-2015 (GUS, 2010-2015) | 25 |
| Tabela 7. Średnia liczba dzieci przypadająca na 1 oddział placówki edukacyjnej na terenie gminy Jędrzejów w roku 2015 (GUS, 2015)..... | 26 |
| Tabela 8. Specyfika problemów społecznych gminy Jędrzejów za 2015r. (Ośrodek Pomocy Społecznej w Jędrzejowie) | 27 |
| Tabela 9. Liczb osób zamieszkujących centrum miasta Jędrzejów pobierających świadczenia z OPS w Jędrzejowie (Ośrodek Pomocy Społecznej w Jędrzejowie) | 30 |
| Tabela 10. Organizacje działające na terenie miasta i gminy Jędrzejów (Urząd Miejski w Jędrzejowie) | 31 |
| Tabela 11. Wybrane wskaźniki demograficzne dla miasta i gminy Jędrzejów, w porównaniu z powiatem jędrzejowskim oraz województwem świętokrzyskim - stan na dzień 31.12.2015 r. (GUS, 2015) | 34 |
| Tabela 12. Grupy społeczne wymagające wsparcia na terenie gminy Jędrzejów | 38 |
| Tabela 13. Zestawienie podmiotów gospodarki narodowej w mieście i gminie Jędrzejów wg sekcji PKD w 2015 roku (GUS, 2015)..... | 41 |
| Tabela 14. Tereny inwestycyjne na obszarze Jędrzejowa (http://sipws.wrota-swietokrzyskie.pl/) | 44 |
| Tabela 15. Powierzchnia użytków rolnych w gminie w 2014 r. (GUS, 2014)..... | 45 |
| Tabela 16. Wskaźniki dla podmiotów gospodarczych zarejestrowanych w gminie Jędrzejów w roku 2014 (GUS, 2014) | 46 |
| Tabela 17. Grupy społeczne wymagające wsparcia w zakresie sfery gospodarczej na terenie gminy Jędrzejów | 48 |
| Tabela 18. Grunty leśne i lasy na terenie gminy Jędrzejów w ha w latach 2015 (GUS, 2015) | 50 |
| Tabela 19. Rozmieszczenie form ochrony przyrody na terenie gminy Jędrzejów (http://geoserwis.gdos.gov.pl/mapy/) | 51 |
| Tabela 20. Formy ochrony przyrody na terenie gminy Jędrzejów (http://kielce.rdos.gov.pl) | 52 |
| Tabela 21. Zmieszane odpady zebrane z terenu gminy Jędrzejów w latach 2010-2015w Mg (GUS, 2010-2014)..... | 54 |
| Tabela 22. Ilość wyrobów azbestowych w mieście Jędrzejów i poszczególnych sołectwach gminy Jędrzejów (Program usuwania wyrobów zawierających azbest dla Gminy Jędrzejów) | 55 |
| Tabela 23. Wynikowe klasy strefy świętokrzyskiej dla poszczególnych zanieczyszczeń, uzyskane w ocenie rocznej dokonanej z uwzględnieniem kryteriów ustanowionych w celu ochrony zdrowia (z uwzględnieniem krajowych norm dla uzdrowisk) (WIOŚ, Kielce)..... | 56 |
| Tabela 24. Klasyfikacja strefy świętokrzyskiej według parametrów, z uwzględnieniem kryteriów ustanowionych dla ochrony roślin (WIOŚ, Kielce)..... | 57 |

| | |
|--|-----|
| Tabela 25. Zanieczyszczenie powietrza dla gminy Jędrzejów– według rocznego uśrednienia stężeń (Informacje Inspekcji Ochrony Środowiska. Wojewódzki Inspektor Ochrony Środowiska w Kielcach)..... | 57 |
| Tabela 26. Mapa terenów zagrożonych hałasem w gminie Jędrzejów (http://geoserwis.gdos.gov.pl/mapy/GDDKiA) | 59 |
| Tabela 27. Mapa rozmieszczenia ludności ekspozowanej na hałas w gminie Jędrzejów (http://geoserwis.gdos.gov.pl/mapy/GDDKiA) | 59 |
| Tabela 28. Problemy wymagające wsparcia w zakresie sfery środowiskowej na terenie gminy Jędrzejów | 62 |
| Tabela 29. Obiekty architektoniczne wpisane do rejestru zabytków województwa świętokrzyskiego z terenu gminy Jędrzejów (Narodowy Instytut Dziedzictwa)..... | 68 |
| Tabela 30. Średni dobowy ruch pojazdów na drogach krajowych i wojewódzkich w obrębie gminy Jędrzejów (GDDKiA, 2010) | 70 |
| Tabela 31. Dane o infrastrukturze wodno-kanalizacyjnej na terenie miasta i gminy Jędrzejów (GUS, 2014) | 71 |
| Tabela 32. Dane o infrastrukturze gazowej na terenie miasta i gminy Jędrzejów (GUS, 2014)..... | 72 |
| Tabela 33. Problemy wymagające wsparcia w zakresie sfery funkcjonalno-użytkowej (przestrzennej) na terenie gminy Jędrzejów..... | 76 |
| Tabela 34. Zasoby mieszkaniowe miasta i gminy Jędrzejów według lokalizacji (GUS, 2014) | 77 |
| Tabela 35. Problemy wymagające wsparcia w zakresie sfery funkcjonalno-użytkowej (przestrzennej) na terenie gminy Jędrzejów..... | 80 |
| Tabela 36. Analiza SWOT dla gminy Jędrzejów według diagnozowanych sfer | 82 |
| Tabela 37. Strategie polityki społecznej kraju (opracowanie własne) | 85 |
| Tabela 38. Strategie polityki województwa świętokrzyskiego (opracowanie własne) | 87 |
| Tabela 39. Strategie polityki powiatu jędrzejowskiego (opracowanie własne) | 88 |
| Tabela 40. Strategie polityki gminy Jędrzejów (opracowanie własne)..... | 89 |
| Tabela 41. Podstawowe czynniki wyznaczające obszary zdegradowane, na podstawie sporządzonej diagnozy, na terenie miasta i gminy Jędrzejów | 92 |
| Tabela 42. Wskaźniki koncentracji obszaru rewitalizacji dla gminy Jędrzejów | 104 |
| Tabela 43. Zestawienie głównych obszarów rewitalizacji na terenie Jędrzejowa z opisem obszaru i jego znaczeniem w procesie rewitalizacji..... | 105 |
| Tabela 44. Pozostałe przedsięwzięcia rewitalizacyjne "Programu Rewitalizacji Gminy Jędrzejów na lata 2016-2026" | 137 |
| Tabela 45. Planowane działania organizacyjne "Programu Rewitalizacji Gminy Jędrzejów na lata 2016-2026"..... | 148 |
| Tabela 46. Plan finansowy projektów priorytetowych i zadań dodatkowych "Programu rewitalizacji Gminy Jędrzejów na lata 2016-2026"..... | 151 |
| Tabela 47. Przykładowy wzór karty oceny wdrażania działań "Programu Rewitalizacji..." | 158 |
| Tabela 48. Możliwości dofinansowania zadań zawartych w "Programie Rewitalizacji..." (opracowanie własne)..... | 159 |
| Tabela 49. Zasady partycypacji w programie rewitalizacji | 163 |
| Tabela 50. Harmonogram konsultacji społecznych projektu "Programu Rewitalizacji Gminy Jędrzejów..." (opracowanie własne)..... | 164 |

Spis wykresów

| | |
|---|----|
| Wykres 1. Dochody i wydatki ogólne budżetu miasta i gminy Jędrzejów w latach 2007-2014 (GUS, 2007-2014) | 11 |
| Wykres 2. Liczba ludności w gminie Jędrzejów w latach 2010-2015 (Urząd Miejski w Jędrzejowie) ... | 12 |
| Wykres 3. Struktura płci na terenie gminy Jędrzejów w 2015 r. (GUS, 2015) | 13 |
| Wykres 4. Procentowe wskaźniki liczby osób według ekonomicznych grup wiekowych w gminie Jędrzejów w latach 2010-2015 (GUS, 2010-2014, Urząd Miejski w Jędrzejowie, 2015) | 13 |
| Wykres 5. Procentowe wskaźniki liczby osób według ekonomicznych grup wiekowych dla miasta i terenu wiejskiego gminy Jędrzejów w 2015 roku (GUS, 2015) | 14 |
| Wykres 6. Przyrost naturalny i saldo migracji w gminie Jędrzejów w latach 2010-2015 (GUS, 2010-2015) | 14 |
| Wykres 7. Ludność ogółem i ludność w wieku produkcyjnym w poszczególnych miejscowościach wiejskich gminy Jędrzejów (Urząd Miejski w Jędrzejowie) | 17 |
| Wykres 8. Ludność ogółem i w wieku produkcyjnym w mieście Jędrzejów (Urząd Miejski w Jędrzejowie) | 22 |
| Wykres 9. Źródła utrzymania gospodarstw domowych w mieście i gminie Jędrzejów w % (opracowanie własne na podst. GUS, Bank Danych Lokalnych) | 23 |
| Wykres 10. Wskaźnik pracujący na 1000 ludności według innego podziału niż PKD na terenie miasta i gminy Jędrzejów (GUS, 2010-2014) | 24 |
| Wykres 11. Liczba osób bezrobotnych w gminie Jędrzejów w latach 2010-2015 (GUS, 2010-2015) ... | 25 |
| Wykres 12. Struktura osób bezrobotnych w gminie Jędrzejów w latach 2010-2015 (PUP Jędrzejów) | 25 |
| Wykres 13. Współczynniki skolaryzacji netto na terenie gminy Jędrzejów (GUS, 2015) | 26 |
| Wykres 14. Liczba dzieci objętych wychowaniem przedszkolnym na terenie gminy Jędrzejów w roku 2015 (GUS, 2015) | 26 |
| Wykres 15. Wybrane powody przyznania pomocy społecznej z OPS w Jędrzejowie w latach 2013-2015 według liczby rodzin (Ośrodek Pomocy Społecznej w Jędrzejowie) | 28 |
| Wykres 16. Zaległości w opłatach za mieszkanie w zasobach gminnych na terenie miasta i gminy Jędrzejów w roku 2013 w tys. zł (GUS, 2013) | 29 |
| Wykres 17. Liczba mieszkańców w wieku produkcyjnym na 100 mieszkańców poszczególnych sołectw gminy Jędrzejów (Urząd Miejski w Jędrzejowie) | 35 |
| Wykres 18. Liczba mieszkańców w wieku poprodukcyjnym na 100 mieszkańców poszczególnych sołectw gminy Jędrzejów (Urząd Miejski w Jędrzejowie) | 37 |
| Wykres 19. Liczba podmiotów gospodarczych zarejestrowanych w rejestrze REGON na terenie gminy Jędrzejów w latach 2010-2015 (GUS, 2010-2015) | 42 |
| Wykres 20. Struktura głównych branż podmiotów gospodarki narodowej w mieście i gminie Jędrzejów wg sekcji PKD w 2015 roku (GUS, 2015) | 42 |
| Wykres 21. Struktura podmiotów prywatnych zarejestrowanych w mieście i gminie Jędrzejów w 2015 roku (GUS, 2015) | 42 |
| Wykres 22. Liczba podmiotów gospodarczych w sektorze prywatnym w poszczególnych sołectwach gminy Jędrzejów w roku 2015 (GUS, 2015) | 43 |
| Wykres 23. Struktura gospodarstw rolnych według powierzchni w gminie Jędrzejów (GUS, Powszechny Spis Rolny, 2002) | 45 |
| Wykres 24. Liczba podmiotów gospodarczych w mieście Jędrzejów i poszczególnych sołectwach gminy Jędrzejów w przeliczeniu na 100 mieszkańców (opracowanie własne na podst. GUS) | 47 |
| Wykres 25. Procentowe rozmieszczenie wyrobów azbestowych w poszczególnych rodzajach budynków na terenie gminy Jędrzejów (Program usuwania wyrobów zawierających azbest dla Gminy Jędrzejów) | 55 |

| | |
|---|----|
| Wykres 26. Ilość wyrobów azbestowych na 1 km ² powierzchni miasta i gminy Jędrzejów (Program usuwania wyrobów zawierających azbest dla Gminy Jędrzejów) | 60 |
| Wykres 27. Ilość zinwentaryzowanego azbestu w mieście Jędrzejów i poszczególnych sołectwach gminy Jędrzejów w kg (Program usuwania wyrobów zawierających azbest dla Gminy Jędrzejów)... | 61 |
| Wykres 28. Infrastruktura sieciowa na terenie miasta i gminy Jędrzejów (GUS, 2014) | 72 |
| Wykres 29. Sieć rozdzielcza na 100 km ² na terenie miasta i gminy Jędrzejów (GUS, 2014) | 72 |
| Wykres 30. Udział budynków mieszkalnych na terenie miasta i gminy Jędrzejów, według okresów wybudowania (w %) w roku 2014 (GUS, 2014) | 78 |
| Wykres 31. Liczba mieszkań na terenie miasta i gminy Jędrzejów w latach 2005 – 2014 (GUS 2005-2014) | 78 |
| Wykres 32. Nowe budynki oddane do użytkowania w mieście i gminie Jędrzejów w przeliczeniu na 10 tys. mieszkańców - lata 2008-2014 (GUS) | 79 |
| Wykres 33. Wyposażenie mieszkań w podstawowe elementy techniczne w mieście i gminie Jędrzejów (GUS, 2014) | 79 |
| Wykres 34. Tereny zdegradowane wg liczby wskaźników | 94 |

Spis rysunków

| | |
|---|-----|
| Rysunek 1. Położenie powiatu jędrzejowskiego w województwie świętokrzyskim oraz gminy Jędrzejów w powiecie (www.gminy.pl) | 10 |
| Rysunek 2. Uwarunkowania zagospodarowania przestrzennego gminy Jędrzejów (Studium uwarunkowań i kierunków zagospodarowania przestrzennego Miasta i Gminy Jędrzejów)... | 64 |
| Rysunek 3. Uwarunkowania zagospodarowania przestrzennego miasta Jędrzejów (Studium uwarunkowań i kierunków zagospodarowania przestrzennego Miasta i Gminy Jędrzejów)... | 65 |
| Rysunek 4. Uwarunkowania dziedzictwa kulturowego gminy Jędrzejów (Program Opieki nad Zabytkami Województwa Świętokrzyskiego na lata 2013-2016) | 67 |
| Rysunek 5. Klasztor cysterski w Jędrzejowie (fotografie: BaSz) | 68 |
| Rysunek 6. Główne powiązania komunikacyjne gminy Jędrzejów (http://sipws.wrota-swietokrzyskie.pl/) | 70 |
| Rysunek 7. Sieć szerokopasmowego Internetu na terenie gminy Jędrzejów ((http://sipws.wrota-swietokrzyskie.pl/)) | 73 |
| Rysunek 8. Dokumentacja fotograficzna dla centrum miasta Jędrzejów (fotografie: BaSz) | 75 |
| Rysunek 9. Kumulacja negatywnych czynników społecznych na terenie miasta Jędrzejów (opracowanie własne, podkład: http://geoserwis.gdos.gov.pl/mapy/) - mapa poglądowa | 96 |
| Rysunek 10. Kumulacja negatywnych czynników środowiskowych na terenie miasta Jędrzejów (opracowanie własne, podkład: http://geoserwis.gdos.gov.pl/mapy/) - mapa poglądowa | 97 |
| Rysunek 11. Kumulacja negatywnych czynników przestrzennych na terenie miasta Jędrzejów (opracowanie własne, podkład: http://geoserwis.gdos.gov.pl/mapy/) - mapa poglądowa | 98 |
| Rysunek 12. Kumulacja negatywnych czynników technicznych na terenie miasta Jędrzejów (opracowanie własne, podkład: http://geoserwis.gdos.gov.pl/mapy/) - mapa poglądowa | 99 |
| Rysunek 13. Kumulacja negatywnych czynników na terenie miasta Jędrzejów - delimitacja obszaru zdegradowanego (opracowanie własne, podkład: http://geoserwis.gdos.gov.pl/mapy/) - mapa poglądowa | 100 |
| Rysunek 14. Mapa poglądowa obszaru zdegradowanego na terenie miasta Jędrzejów (opracowanie własne, podkład: UM w Jędrzejowie) | 101 |
| Rysunek 15. Mapa poglądowa lokalizacji obszaru przeznaczonego do rewitalizacji w mieście Jędrzejów (opracowanie własne, podkład: UM w Jędrzejowie) | 103 |